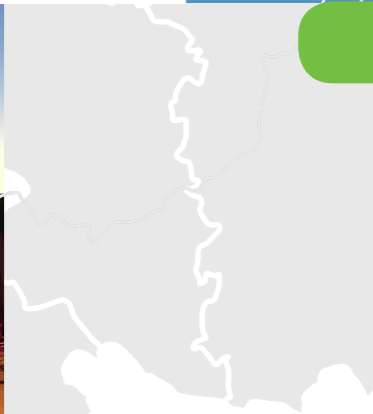


Lokalne akcijske skupine v Sloveniji

V programskem obdobju 2014–2020



PROGRAM RAZVOJA PODEŽELJA



EVROPSKA UNIJA
EVROPSKI SKLAD ZA REGIONALNI RAZVOJ
NALOŽBA V VAŠO PRIHODNOST



EVROPSKI STRUKTURNI IN INVESTICIJSKI SKLADI

Nova
delovna mesta

37 LOKALNIH
AKCIJSKIH SKUPIN

Gospodarski
razvoj
podeželskih območij

Vsebinska

CLLD/LEADER 3

Zemljevid LAS 5

Mreža za podeželje 80

CLLD/LEADER INFO točke 80

Socialna
vključenost

VODILNI SKLAD:
28 EKSPR
8 ESRR
1 ESPR

97 MILIJONOV EUR
EKSRP 53 MILIJONOV EUR
ESRR 37,5 MILIJONOV EUR
ESPR 6,5 MILIJONOV EUR

Boj proti
revščini

CLLD/LEADER

Pristop CLLD/LEADER je orodje za spodbujanje skupnega lokalnega razvoja po pristopu »od spodaj navzgor«. Pristop »od spodaj navzgor« omogoča lokalnemu prebivalstvu, da z oblikovanjem lokalnih partnerstev v obliki lokalnih akcijskih skupin (v nadaljevanju LAS) aktivno odloča o prednostnih nalogah in razvojnih ciljih lokalnega območja, vključno z viri financiranja za doseganje ciljev lokalnega območja.

Pristop CLLD/LEADER se v programskem obdobju 2014–2020 v Sloveniji izvaja kot del skupnega instrumenta Lokalni razvoj, ki ga vodi skupnost (Community-Led Local Development – v nadaljevanju CLLD), v katerem so LAS-om poleg sredstev Evropskega kmetijskega sklada za razvoj podeželja (v nadaljevanju EKSRP) na voljo tudi sredstva Evropskega sklada za regionalni razvoj (v nadaljevanju ESRR) in Evropskega sklada za pomorstvo in ribištvo (v nadaljevanju ESPR). V programskem obdobju 2014–2020 je izvedbi CLLD/LEADER skupno namenjenih 97 milijonov EUR. Od tega iz naslova EKSRP 53 milijonov EUR, iz ESRR 37,5 milijonov EUR ter iz ESPR 6,5 milijonov EUR. Kombinacija različnih virov financiranja, preko pristopa CLLD/LEADER, LAS-om omogoča izvedbo celovitih in kompleksnejših operacij, ki niso strogo omejene samo na podeželska območja, ampak vključujejo tudi manjša mestna in urbana območja, ribiška območja in območja akvakulture. Posamezni LAS-i so se oblikovali na območju s skupnimi lokalnimi potrebami in izzivi, s skupnim ciljem uresničevanja lokalnih razvojnih potreb in doseganja zastavljenih ciljev, ki so jih opredelili v strategiji lokalnega razvoja (v nadaljevanju SLR).

Pristop CLLD/LEADER omogoča uresničevanje različnih izzivov v različnih okoljih, večjo prožnost pri doseganju ciljev in ustreza dejanskim potrebam lokalnega območja.

Tovrsten pristop je veliko bolj celosten in posledično vpliva na uspešnejše uresničevanje lokalnih potreb. Dostop do sredstev različnih skladov lokalnim partnerstvom omogoča, da razširijo svoje področje uporabe in namenijo več pozornosti nekaterim področjem in vprašanjem, ki bi jih sicer težko obravnavali.

Cilj pristopa CLLD/LEADER je spodbujanje socialnega vključevanja, ustvarjanje in ohranjanje delovnih mest ter boj proti revščini in kakršnikoli diskriminaciji, zmanjševanje regionalnih razvojnih razlik in gospodarski razvoj območij. Poleg tega pa je cilj prispevati k ohranjanju narave, varstvu okolja, kulturne dediščine, kulturne krajine in njenih elementov.

Podpora iz naslova EKSRP je osredotočena v peto težišče ukrepanja iz Programa razvoja podeželja 2014–2020, ki se glasi: "Zelena delovna mesta in skladi vzdržni razvoj podeželja, ki temelji na razvoju endogenih potencialov podeželja".

Podpora iz naslova ESRR je osredotočena na peto prednostno naložbo v okviru devete prednostne osi Operativnega programa Evropske kohezijske politike v obdobju 2014–2020, ki se glasi: "Vlaganja v okviru strategij lokalnega razvoja, ki ga vodi skupnost". V okviru te prednostne naložbe so predvideni ukrepi, ki se bodo izvajali v sklopu treh področij ukrepanja, in sicer ustvarjanje delovnih mest, varstvo okolja in ohranjanje narave ter večja vključenost ranljivih skupin. Sredstva ESRR so namenjena reševanju urbane problematike na manjših mestnih in urbanih območjih ter tudi v problemskih območjih za katera so bila dodeljena dodatna sredstva.

Podpora iz naslova ESPR je osredotočena na doseganje posebnega cilja spodbujanje gospodarske rasti, socialne vključenosti, ustvarjanja delovnih mest ter podpiranja zaposljivosti in mobilnosti delovne sile v obalnih in celinskih skupnostih, ki so odvisne od ribištva in akvakulture, vključujoč diverzifikacijo dejavnosti v ribištvu in drugih sektorjih pomorskega gospodarstva v okviru četrte prednostne naloge EU, ki se glasi: "Povečanje zaposlovanja in ozemeljske kohezije".

Pristop CLLD/LEADER se izvaja preko štirih podukrepov:

- Pripravljalna podpora;
- Podpora za izvajanje operacij v okviru strategije lokalnega razvoja, ki ga vodi skupnost;
- Priprava in izvajanje dejavnosti sodelovanja lokalne akcijske skupine;
- Podpora za tekoče stroške in stroške animacije.


V okviru podukrepa Priprava in izvajanje dejavnosti sodelovanja lokalne akcijske skupine se spodbuja sodelovanje med partnerstvi v okviru lokalnega razvoja, ki ga vodi skupnost, ki je pomembno zlasti pri izmenjavi in prenosu primerov dobrih praks ter pri pospeševanju uspešnih projektnih zamisli.

Namen podukrepa je sofinanciranje upravičenih stroškov, ki nastanejo pri pripravi in izvajanju posameznih operacij sodelovanja LAS, tako znotraj države članice (medregijsko sodelovanje) kot z območji v različnih državah članicah ali z območji v tretjih državah (transnacionalno sodelovanje).

Podukrep je namenjen reševanju specifičnih lokalnih problemov, prenosov dobrih praks med LAS, iskanju povezav in novih znanj. Operacije sodelovanja prispevajo k ciljem Operativnih programov vseh treh skladov, ki so vključeni v izvajanje pristopa CLLD/LEADER, in imajo poseben poudarek na združevanju LAS-ov s skupnimi interesi, kar generira nove ideje in razvoj inovativnih pristopov.

LOKALNE AKCIJSKE SKUPINE V PROGRAMSKEM OBDOBJU 2014–2020

V programskem obdobju 2014–2020 se je na območju Slovenije oblikovalo 37 lokalnih akcijskih skupin, ki tako pokrivajo celotno območje. Lokalne akcijske skupine so se oblikovale na območjih s skupnimi lokalnimi potrebami in izzivi, s skupnim ciljem uresničevanja lokalnih razvojnih potreb ter doseganjem zastavljenih ciljev, ki so jih opredelili v SLR. Ta območja morajo biti povezana v homogeno geografsko in funkcionalno celoto, območje posamezne občine pa se ne sme deliti med več LAS.



Zemljevid LAS

- 1 LAS Med Snežnikom in Nanosom
- 2 LAS Od Pohorja do Bohorja
- 3 LAS Za mesto in vas
- 4 LAS Lastovica
- 5 LAS Mežiške doline
- 6 LAS loškega pogorja
- 7 LAS Srce Slovenije
- 8 LAS Haloze
- 9 LAS Posavje
- 10 LAS Raznolikost podeželja
- 11 LAS Dolina Soče
- 12 LAS Suha krajina, Temenica in Krka
- 13 LAS Goričko 2020
- 14 LAS Obsotelje in Kozjansko
- 15 LAS Pri dobrih ljudeh 2020
- 16 LAS Dobro za nas
- 17 LAS Mislinjske in Dravske doline
- 18 LAS Dolenjska in Bela krajina
- 19 LAS Zgornje Savinjske in Šaleške doline
- 20 LAS s Ciljem
- 21 LAS Notranjska
- 22 LAS Gorenjska košarica
- 23 LAS Ovtar Slovenskih goric
- 24 Partnerstvo LAS Zasavje
- 25 LAS Upravne enote Ormož
- 26 TOTI LAS
- 27 LAS Spodnje Savinjske doline
- 28 LAS V objemu sonca
- 29 LAS Bogastvo podeželja
- 30 LAS Prlekija
- 31 LAS Po poteh dediščine od Turjaka do Kolpe
- 32 LAS Istre
- 33 LAS Barje z zaledjem
- 34 LAS Drava
- 35 LAS Sožitje med mestom in podeželjem
- 36 LAS Krasa in Brkinov
- 37 LAS Vipavska dolina





1 LAS Med Snežnikom in Nanosom



📍 LAS Med Snežnikom in Nanosom

Bazoviška 14
6250 Ilirska Bistrica


☎ +386 (0)31 339 789
+ 386 (0)5 711 23 35



🤝 Vodilni partner LAS:
Društvo za razvoj podeželja med Snežnikom in Nanosom



VIDEO



KAZALO >

ZEMLJEVID >

LAS sestavljajo občine Ilirska Bistrica, Pivka in Postojna. LAS med Snežnikom in Nanosom je vredno obiskati zaradi dobrih projektov, izjemne gostoljubnosti in dobre organiziranosti LAS. Vodilni partner LAS je Društvo za razvoj podeželja med Snežnikom in Nanosom, ki je aktivno pri organizaciji Kmetijskih tržnic, raznih dogodkov, povezanih z razvojem podeželja ter organizacijo ogledov dobrih praks znotraj in zunaj države.

Člani društva so zasebniki, kmetije, društva, organizacije, zavodi in podjetja. Člani LAS vas z veseljem sprejmejo v: Parku vojaške zgodovine v Pivki, v muzeju Pivških presihajočih jezer v Slovenski vasi pri Pivki, v muzeju Škoromatov v Podgradu, na gradu Prem ter na kmetijah: Andrejevi v Narinu, Hudičevci v Razdrtem, Valentina Malečkar pod Premom, na sadjarski kmetiji Biščak, ekološki kmetiji Kozlek v Ilirski Bistrici, turistični kmetiji Na meji v Trnju, Smrekarjevi domačiji v Grobišču in še na mnogih drugih.

Turistično društvo PUDGURA vam priredi sprejem v obnovljenem kozolcu toplarju, ki je muzejska zbirka, obiščete lahko tudi Brkine po slemenski cesti ter seveda Brkinsko sadno cesto, kjer vas kmetije postrežejo z raznovrstnimi sadnimi dobrotami. Seveda so člani tudi ribiči, ki vas sprejmejo na številnih jezerih in vodotokih v območju LAS, ki je kljub krasu, zelo bogato z vodo. Sprejmejo vas tudi kmetije in podjetja, ki se ukvarjajo s konjeniško dejavnostjo (Grad Prestranek, Trnje B&B ...). V območju je razvito tudi pohodništvo, saj se LAS ponaša kar s štirimi vrhovi vrednimi obiska: Nanosom, Vremščico, Kozlekom in Snežnikom. Omeniti je potrebno tudi tek Milanja trail, ki poteka po jugovzhodnih obronkih Snežniške planote, start in cilj sta na Črnih njivah nad Ilirsko Bistrico.

Financiran iz: EKSRP in ESRR

Glavni sklad: EKSRP

Cilji SLR:

- Spodbuditi povezovanje med razvojnimi partnerji.
- Spodbuditi razvojno (inovativno) naravnost akterjev.
- Spodbuditi podjetniške aktivnosti na podeželju.
- Izboljšati ali ohraniti naravno okolje v dobrem stanju in spodbujati ukrepe za prilagajanje podnebnim spremembam.
- Povečati družbeno povezanost in socialno vključenost vseh skupin prebivalstva.
- Izboljšati pogoje za zagotavljanje visoke kakovosti življenja.
- Pospešiti razvoj socialnega podjetništva.

Projekti LAS:

JAHALNE POČITNICE Z LASTNIM KONJEM

Z namenom oblikovati in skupaj izvajati nov turistični produkt »počitnice z lastnim konjem«, sta se združila partnerja iz dveh občin, Pivke in Ilirske Bistrice.

Izvedene aktivnosti v okviru operacije se v grobem lahko povzame v treh sklopih:

- Zunanja ureditev kmetije Volk: za potrebe izvajanja turističnega produkta, s počivališčem v gozdu in dvema lokacijama za druženje in sproščanje ob obstoječi maneži.
- Vzpostavitev spletne strani in oblikovanje promocijskih materialov: CGP, majice in jakne (enotna podoba osebja/vodnikov), promocijski video in fotografije.
- Promocija turističnega produkta: Facebook stran (<https://www.facebook.com/pg/jahalnepocitnice/posts/>), objave na spletni strani (<https://jahalnepocitnice.si/>) in na Facebooku.

Skupne aktivnosti obeh partnerjev pri oblikovanju produkta so bile: določitev jahalnih poti, dogovor s ponudniki, zagotovitev statistov na konjih (skupina 5 jahačev) za fotografiranje in snemanje videa, promocija po socialni mreži.

Status projekta: zaključen.

OHRANJANJE DEDIŠČINE FURMANSTVA OB CESARSKI CESTI DUNAJ-TRST S POUČENJEM NA OBMOČJU OBČINE POSTOJNA

Operacija vključuje produkcijo dveh dokumentarnih filmov, ki bosta obravnavala furmanstvo in z njim povezane dejavnosti. Furmanstvo je bila ena od najpomembnejših dejavnosti, s katero so se ukvarjali prebivalci ob stari cesarski cesti Dunaj-Trst in je posledično prispevalo k razvoju drugih dejavnosti, kot so lesna industrija, gostinstvo idr.

Izvedba operacije omogoča dokumentiranje kulturne dediščine na območju regije in vključuje občine Postojna, Pivka in Ilirska Bistrica. Dokumentiranje je osnovano na obstoječih in dostopnih dokumentih ter pričanju še živečih prebivalcev.

Projekt se izvaja, v prvi fazi je bila izvedena produkcija prvega filma z naslovom Dediščina furmanstva (<https://youtu.be/3H6v57n7578>), ki je bil premierno prikazan dne

22. 5. 2018 v Postojni, ponovitve so bile 23. 5. 2018 v Postojni, 24. 5. v Ilirski Bistrici in 25. 5. 2018 v Pivki.

Status projekta: zaključen.

HOP ON – HOP OFF PREVOZ

Operacija HOP ON (YouTube: <https://www.youtube.com/watch?v=vZnxmcCYTXs>) ponuja inovativen poslovni model turističnega transferja. Storitve je kombinacija prevoza turistov, prilagojenega lokalnega vodenja ter ogledov in povezav posameznih turističnih točk na območju LAS Med Snežnikom in Nanosom.

Ker gre za podeželsko okolje, ki je slabo povezano z javnim potniškim prometom, se turisti soočajo s problemom, kako dostopati do manj poznanih krajev omenjenega območja.

Operacija bo vzpostavila mreže in partnerstva; med seboj bo povezala turistične znamenitosti (Park vojaške zgodovine, Muzej krása, grad Prem, stara mestna jedra ...) ponudnike tipičnih lokalnih produktov, lokalne vodnike ter ponudnike nastanitev na celotnem območju. Prevoz bo omogočal tudi transport koles.

Storitve HOP ON in poslovni model predstavljata osnovo za nadaljnji razvoj skupnega turističnega produkta – regijske kartice doživetij Zelenega krása.

Status projekta: zaključen.



2 LAS »Od Pohorja do Bohorja«





📍 LAS »Od Pohorja do Bohorja«

Ulica skladateljev Ipavcev 17
3230 Šentjur

☎ +386 (0)3 747 13 02



🤝 Vodilni partner LAS:
Razvojna agencija Kozjansko



LAS »Od Pohorja do Bohorja« združuje območje občin Dobje, Dobrna, Oplotnica, Slovenske Konjice, Šentjur, Vitanje in Zreče ter se ponaša z bogato naravno in kulturno dediščino. Podpira in spodbuja lokalni razvoj, večjo prepoznavnost območja, boljše sodelovanje z drugimi, s skupnim ciljem prispevati k trajnostnemu razvoju območja s sloganom Razvijamo prihodnost s tradicijo.

Na območju se nahaja pester nabor edinstvenih turističnih produktov ter bogata ponudba zdravih, domačih in tradicionalnih izdelkov.

V osrčju zelenih gozdov pod Paškim Kozjakom leži Dobrna, izjemna zaradi zdravilne vode, ki so jo poznali že Kelti in Rimljani. Dobrnske toplice so bile prvič omenjene leta 1403 in so najstarejše delujoče slovensko termalno zdravilišče. Ne daleč stran se nahaja Vitanje, kjer so še posebej ponosni na čedalje bolj znano ime Hermana Potočnika Noordunga. V središču se nahaja Kulturno središče evropskih vesoljskih tehnologij (KSEVT).

Oplotnica se ponaša s skritimi naravnimi zakladi, med katere sodi edinstveni pohorski tonalit. V bližini najdemo edino nahajališče zelenega granita na svetu, imenovanega tudi čizlakit. K obisku pritegne še celovito urejena graščina – Žički dvorec.

Slovenske Konjice so mesto v objemu žlahtnih zgodb, kjer so najlepša doživetja sprehodi skozi Stari in Mestni trg. Žička kartuzija ima status kulturnega spomenika državnega pomena. V 15. stoletju je nastalo poslopje sedanjega Gastuža, ene najstarejših še delujočih gostiln v Srednji Evropi.

Zreče so poznane kot območje dobrega počutja, s športnim centrom in klimatskim zdraviliščem Rogla ter termalnim zdraviliščem Terme Zreče.

Šentjur je občina z bogato kulturno dediščino, tu so doma skladatelji Ipavci in Anton Martin Slomšek. Poseljenost sega daleč v zgodovino, kar lahko izkusite v arheološkem parku Rifnik. Sprostite pa se lahko ob Slivniškem jezeru.

Najmanjša občina na območju LAS je Dobje, ki pa je pravi biser v osrčju Kozjanskega. Tukaj boste uživali v neokrnjeni naravi, pravo pristno kozjansko izkušnjo pa dobite na Kozjanski domačiji.

*Financiran iz: EKSRP in ESRR
Glavni sklad: EKSRP*

Cilji SLR:

- Ustrezna infrastruktura za bivanje in delo.
- Ohranjena in ustvarjena delovna mesta.
- Ohranjanje biotske raznovrstnosti in varovanje naravnih vrednot.
- Izboljšanje pogojev za večjo vključenost prepoznanih ranljivih skupin.

Projekti LAS:

NA TURO POHORJE BOHOR - INOVATIVEN INTEGRALEN DESTINACIJSKI PRODUKT

Na območju destinacije od Pohorja do Bohorja se izvajajo skupne aktivnosti s ciljem povezovanja skupne turistične ponudbe občin.

Tema, ki jih najbolj nazorno povezuje, so skupne tematske poti, na katerih lahko obiskovalec aktivno doživi naravno, kulturno dediščino in skupno kulinariko. Ob tem se soočajo s problematiko neizkoriščenega potenciala tematskih poti.

Namen projekta je potenciala celotnega območja povezati v skupno enovito mrežo, izobraziti deležnike, razviti celostne inovativne destinacijske produkte ter tri nove inovativne produkte kot krožne študijske ture testirati z različnimi ciljnimi skupinami in jih tako najbolje pripraviti za trajnostno ponudbo celotnega območja od Pohorja do Bohorja.

Status projekta: v izvajanju.

MEDGENERACIJSKI VADBENI PARK

V parku v Zrečah se bo postavila 1. faza sodobnega vadbenege centra na prostem, v katerem bodo na voljo elementi oz. orodja, ki spodbujajo zdravo in varno vadbo, razvoj motoričnih spretnosti ter zabavo ob gibanju na prostem pri različnih ciljnih skupinah.

Z inovativnimi pristopi se bo spodbujalo uporabnike, da se več gibajo, in sicer na naraven, varen in usmerjen način, s čimer bodo osvajali spretnosti in veščine, za katere sicer smatrajo, da jih ne zmorejo.

Status projekta: v izvajanju.

DOŽIVLJAJSKO IGRIŠČE S POSTAVITVIJO SANITARNE ENOTE ZA INVALIDE

Projekt na Ramni ob Slivniškem jezeru obsega postavitev doživljajskega igrišča za otroke, mlade in ženske ter ostale ranljive skupine. Z dodatno sanitarno enoto za invalide bo zagotovljena najnujnejša sanitarna ponudba obiskovalcem – invalidom, s čimer se bo razširil razvoj osnovnih storitev na tem vedno bolj priljubljenem turističnem območju občine Šentjur.

Status projekta: v izvajanju.

3 LAS Za mesto in vas



LAS Za mesto in vas
Tehnološki park 19
1000 Ljubljana

+ 386 (0)1 306 19 02



Vodilni partner LAS:
Regionalna razvojna agencija
Ljubljanske urbane regije



LAS Za mesto in vas je eno najrazvitejših območij v Sloveniji z dolgoletno gospodarsko tradicijo na področju obrti in podjetništva. Narava je, kljub gosti poselitvi in pretežno urbanemu značaju območja, dobro ohranjena in obsega zelo različne ohranjene habitate ter večje število naravnih vrednot. Na območju se nahaja tudi 749 enot kulturne dediščine, od katerih sta 102 spomenika kulturne dediščine.

LAS zajema občine Domžale, Komenda, Medvode, Mengeš, Trzin in Vodice.

Domžale so znane po Slamnikarskem muzeju in Menačenkovi domačiji, ki predstavlja obrtniško tradicijo in etnološko dediščino. Zanimanje zbuja slovite cerkve v Grobljah, Krtini in Dobu.

V Komendi stoji Cerkev svetega Petra iz leta 1147 in pokopališče z znamenitim križem. Ob cerkvi rastejo 700 let stare lipe. Potočki v suhadolskih gozdovih predstavljajo možnost za sprostitev v naravi.

V Medvodah sta priljubljene izletniške točki Polhograjski Dolomiti in Zbiljsko jezero z izposojevalnico kanujev in čolnov ter igrišči za otroke, odbojko in prostorom za piknike. Dvorec Lazarini v Valburgi iz 18. stoletja ohranja viteško dvorano z iluzionističnimi freskami slikarja Eustachiusa Gabriela.

Mengeš je znan po starih domačih obrteh in izdelavi glasbil. Grad Jable so leta 1530 postavili grofje Lambergi, župnijska cerkev svetega Mihaela pa se ponaša s Plečnikovo krstilnico in spovednico. Trim steza z gozdno učno potjo poteka po pobočju Gobavice, s katere je možen vzpon na Mengeško kočjo ter na Dobeno.

Trzin slovi po Mednarodnem folklornem festivalu, Florjanovem sejmu in spomladanskem kulturnem festivalu Trznfest. Po hribu Onger poteka gozdna učna pot, ki ločuje in hkrati povezuje stari in novi (industrijski) del Trzina.

V Vodicaх sta se zaradi nahajališča gline v Philiškem bajerju razvili lončarska in pečarska obrt. Pri Fujanovih še danes ohranjajo tradicijo izdelovanja lončenih izdelkov in pečnic. Družina Jagodic pripravlja preste po receptu, ki so ga nune iz nemških krajev prenesle v dominikanski samostan v Adergasu leta 1700. Priljubljena izletniška točka je tudi Šmarna gora s cerkvijo Matere Božje.

Financiran iz: EKSRP in ESRR
Glavni sklad: EKSRP

Cilji SLR:

- Povečati realizacijo poslovnih idej, ki prispevajo k razvoju območja.
- Pridobivanje podjetniškega znanja ter zviševanje usposobljenosti in kompetenc za lažjo zaposlitev.
- Aktivno varovanje, urejanje in trajnostna raba naravovarstveno pomembnih in naravno ohranjenih območij.
- Spodbujanje trajnostnega načina življenja in družbenega delovanja za izboljšanje kakovosti okolja.
- Spodbujanje zdravega in aktivnega življenjskega sloga.
- Zagotoviti pogoje za izvajanje in razvoj kulturnega ustvarjanja in ohranjanje kulturne dediščine lokalnega okolja.
- Razvoj in nadgradnja manjše osnovne lokalne infrastrukture.
- Zagotavljanje kakovostnega življenja, osebne in socialne varnosti, rasti in zdravega razvoja otrok in mladostnikov.
- Spodbujanje medgeneracijskega sodelovanja in kakovostnega aktivnega staranja.
- Spoštovanje različnosti in oblikovanje vključujoče družbe.

Projekti LAS:

ZGODBE MOKRIŠČ

Mokrišča so eno najbolj ogroženih in najhitreje izginjajočih življenjskih okolij. Aktivnosti projekta prispevajo k ureditvi štirih mokrišč z manjšo infrastrukturo za opazovanje in doživljanje narave. Prek dogodkov, delavnic in izobraževanj za lokalne vodnike ter z obsežnim promocijskim materialom se usmerja in povečuje zavedanje o biotski raznovrstnosti in ekosistemskih storitvah mokrišč med lokalnim prebivalstvom ter krepí aktivni pristop k dolgoročnemu in trajnostnemu ohranjanju mokrišč v občinah Trzin, Medvode, Mengeš in Vodice.

Projekt izvajajo: občine Mengeš, Trzin, Medvode in Vodice, Zavod RS za varstvo narave in OŠ Mengeš.

Status projekta: v izvajanju.

KREKOVO LOKALNO SREDIŠČE ZA SEVEROZAHODNO LJUBLJANSKO URBANO REGIJO

Krekovo središče spodbuja socialno vključenost mladih, žensk in starejših v lokalno okolje ter medgeneracijsko sodelovanje in kakovostno aktivno staranje. V okviru projekta potekajo usposabljanja za družinske oskrbovalce, druženja s starejšimi osamljenimi ljudmi in medgeneracijske skupine. V okviru delavnic za družine se bo oblikovala storitev varstva otrok na domovih t.i. »Babi servis«.

Projekt izvajajo: Inštitut Antona Trstenjaka za gerontologijo in medgeneracijsko sožitje; Zavod medgeneracijsko središče Komenda.

Status projekta: v izvajanju.

SREČUJEMO SE NA IGRIŠČU

Krajani skupnosti Trnovec so se odločili za načrtovanje vaškega jedra, kjer bo prostor za srečevanje in druženje, prireditve, predavanja, otroške delavnice, lokalno tržnico in piknike. Projekt bo ob športnem igrišču omogočil postavitev igral za predšolske otroke. Organizirani bosta dve delavnici za druženje otrok in staršev.

Projekt izvaja: Krajevna skupnost Trnovec.

Status projekta: zaključen.

4 LAS Lastovica





LAS Lastovica
Pohorska cesta 15
2311 Hoče

+386 (0)2333 13 17



Vodilni partner LAS:
Mariborska razvojna agencija



LAS Lastovica obsega območje treh občin južno od urbanega območja mesta Maribor: Hoče – Slivnica, Miklavž in Starše. Segra na ravninsko območje Dravskega polja, hkrati pa skozenj teče glavna cestna povezava na Pohorje, ki je znano zimsko turistično središče.

Območje je znano po možnostih za športno rekreacijsko popestritev ter pestro kulinarčno popotovanje. Tradicionalno se na to območje zgrinjajo navdušenci nad zimskimi športi, veliko zanimanja je tudi za pohodništvo, tek in kolesarjenje. Razgledi z visokih predelov Pohorja na podravske ravnice ter neokrnjena, ponekod že divja, lepota narave privlači fotografske navdušence.

Ljubitelji narave boste uživali na pohodnih in kolesarskih poteh, veliko obiskovalcev privlači Botanični vrt Univerze v Mariboru (<http://botanicnivrt.um.si/pages/si/domov.php?lang=SI>), ki ga najdete v gozdu med naselji Spodnje Hoče in Razvanje. Vsako soboto je ob vhodu v Botanični vrt Pohorska tržnica, kjer lokalni ponudniki ponujajo odlično, lokalno pridelano in predelano hrano in druge izdelke. Ljubitelji zgodovine si lahko ogledajo ostanke iz starih časov - v Miklavžu na Dravskem polju lepo urejene rimske gomile ter kripto pod cerkvijo Svetega Jurija v Hočah. In če niste ravno smučar ali pohodnik – ob reki Dravi, predvsem v Staršah in Zlatoličju, ob Miklavškem ribniku in ob Miklavški mlaki je nekaj atraktivnih mest za ribolov! Mladi in mladi po srcu lahko meseca junija uživajo v glasbenem festivalu StellarBeat. Veliko obiskovalcev privabijo lokalne prireditve - pomladni Tek pod Pohorjem v Hočah in okolici, Pozdrav jeseni v Staršah in Miklavžu ter druge športne, kulturne in turistične prireditve.

Financiran iz: EKSRP in ESRR

Glavni sklad: ESRR

Cilji SLR:

- Spodbuditi podjetniško aktivnost ter nastajanje novih delovnih mest.
- Spodbuditi nove in inovativne oblike povezovanja deležnikov v okolju.
- Povečati kakovost življenja in kakovostno preživljanje prostega časa.
- Ohranjanje, trajnostno varovanje kulturne dediščine na podeželju.
- Izboljšati stanje okolja za večjo kakovost življenja (vključno z malo okoljsko infrastrukturo).
- Ohranjanje narave in biotske raznovrstnosti, vključno z dvigom osveščenosti.
- Spodbuditi socialno vključenost prebivalstva (predvsem ranljive ciljne skupine), vključno z medgeneracijskih povezovanjem.
- Povečanje kakovosti življenja in zdravega življenjskega sloga.

Projekti LAS:

POHORSKA TRŽNICA

V okviru operacije z akronimom »Pohorska tržnica«, sofinancirane v okviru sklada EKSRP, se vzpostavlja mreža za tesnejše povezovanje ponudnikov iz širšega območja LAS. Odprta je vsako soboto dopoldan ob vhodu v Botanični vrt Univerze v Mariboru v bližini naselja Hoče. Edinstveno lokacijo med drevesi ob obrobju Pohorja popestrijo posebne prodajne hiške, ki sledijo načelom trajnostnega razvoja in so narejene iz lesa. Urejeno območje tržnice in dokupljenih 10 dodatnih lesenih prodajnih hišk, namenjenih tudi ponudnikom in društvom iz obeh sosednjih občin, bo povečalo privlačnost tega ambienta. Pohorska tržnica privabi vsako soboto več prebivalcev iz okolice in iz bližnjega Maribora, željnih lokalno pridelane in predelane hrane, ter postaja središče sobotnega dopoldanskega dogajanja.

Status projekta: v izvajanju.

ZAGOTAVLJANJE KAKOVOSTNEGA, VARNEGA IN ZDRAVEGA ŽIVLJENJSKEGA SLOGA

Operacija z akronimom »Varna soseska« izboljšuje pogoje za zdravo življenje na podeželju. V operaciji sodelujejo vse tri občine območja LAS, ki z nakupom defibrilatorjev zagotavljajo tehnične pogoje za hitro in učinkovito posredovanje ob zastojih srca. V operaciji ob partnerjih iz vseh treh sektorjev sodelujejo tudi drugi deležniki v okolju: krajevne organizacije Rdečega križa in župnijske Karitas, gasilska društva, društva upokojencev in druga društva, ki delujejo na tem področju in katerih cilj je izboljšati življenjski slog in kakovost življenja prebivalstva. Pomemben del operacije predstavljajo usposabljanja za pravilno uporabo defibrilatorjev in preventivno delovanje: osveščanje o problematiki in pomenu prve pomoči, vključno z odpravljanjem strahu pred posredovanjem ter ne nazadnje osveščanje o moralni dolžnosti posameznika, da pomoč tudi dejansko nudi, ko jo bolnik potrebuje. Z vključevanjem socialnega in gospodarskega sektorja želijo partnerji doseg operacije povečati in okrepiti njen učinek na celotnem območju LAS.

Status projekta: v izvajanju

SKUPAJ OČISTIMO NAŠE OBČINE

V okviru operacije »Skupaj očistimo naše občine« se celotno območje LAS združuje v prizadevanju za večjo osveščenost o čistem, zdravem okolju, ki je pogoj za zdrav način življenja na tem območju. V okviru operacije bodo izvedene čistilne akcije, v povezavi z njimi pa delavnice, na katerih bodo prebivalci seznanjeni s pravilnim načinom ločevanja odpadkov, pomenu varčevanja z vodo in drugo tematiko, povezano z izboljšanjem stanja okolja in varovanjem narave.

Status projekta: v izvajanju.

IZVAJANJE OPERACIJ V OKVIRU PROBLEMSKEGA OBMOČJA

Območje Občine Hoče-Slivnica je kot del problemskega območja pridobilo dodatna sredstva v okviru pristopa CLLD. V okviru teh sredstev skušajo izboljšati stanje tega območja z izvedbo cele palete aktivnosti, kot so vzpostavljanje programov za večgeneracijski center in večgeneracijske točke srečevanja, spodbujanje sodelovanja med turističnimi ponudniki z namenom oblikovanja novih turističnih produktov, vzpostavljanje mreže gospodarstva, nadaljnji razvoj pohodnih in kolesarskih poti, promocija zdravega načina življenja, nadgradnja športne infrastrukture ipd.

Status projektov: v izvajanju.

5 LAS Mežiške doline



LAS Mežiške doline
Prežihova ulica 17
2390 Ravne na Koroškem

+386 (0)59 091 080



Vodilni partner LAS:
A.L.P. Peca d.o.o.



Območje LAS Mežiške doline leži na severu Slovenije ob meji z Avstrijo in obsega obmejne občine Ravne na Koroškem, Prevalje, Mežica in Črna na Koroškem. Številni še neodkriti kotički območja ponujajo priložnost za varen in miren oddih, spoznavanje redkih živalskih in rastlinskih vrst, atraktivno gorsko kolesarjenje, plezanje in pohodništvo, spoznavanje kulturne in zgodovinske dediščine, pokušino dobre hrane in tradicionalne pijače, spoznavanje podzemlja Pece ter skrivnostnih legend in pravljičnih bitij doline med Uršljo Goro in Peco.

Med najbolj obiskane turistične destinacije se uvršča Podzemlje Pece (<http://www.podzemljepece.com>), ki ponuja za javnost odprt del nekdanjega rudnika svinca in cinka v Mežici. Obiskovalec lahko sam izbere način ogleda rudnika, ki je vsak po svoje zanimiv in atraktiven. V rudnik se lahko poda z vlakom, s kolesom ali pa s kajakom zavesla po rudniških rovih.

LAS Mežiške doline v celoti leži na območju čezmejnega Geoparka Karavanke (<http://www.geopark-karawanken.at/slo/vstopna-stran.html>), ki obsega pet slovenskih in devet avstrijskih občin. Pod okriljem organizacije Unesco je pridobil naziv Karavanke UNESCO globalni Geopark. S krepitvijo splošne podobe, povezane z geološko dediščino in razvojem geoturizma, ima aktivno vlogo v razvoju območja Mežiške doline.

Mežiška dolina je razpotegnjena med Peco in Uršljo goro in se raztezata vse do vrhov Olševe in Raduhe. Razgiban teren nudi ogromno možnosti ljubiteljem gorskega kolesarjenja, ki jih lahko prijazno sprejme tudi eko-hotel na Kmetiji Koroš (<http://www.bikenomad.com/si/main/kolesarskihotel>), s celovito ponudbo za gorske kolesarje.

Obiskovalcem Mežiške doline so na voljo številne izletniške in turistične kmetije, ki gostu ponudijo domače, tradicionalne dobrote. Med zanimivo ponudbo območja pa zagotovo sodi tudi mladinski hostel Punkl na Ravnah (<http://www.punkl.si>). V arhitekturnem smislu gre za moderno nizkoenergijsko gradnjo, ki je v skladu z naravnimi in bioklimatskimi značilnostmi okolice. Objekt je v neposredni bližini Športnega parka Ravne, ki z bogato športno infrastrukturo ponuja veliko možnosti posameznikom in ekipam.

Financiran iz: EKSRP in ESRR

Glavni sklad: ESRR

Cilji SLR:

- Uspešno in konkurenčno gospodarstvo, ki zagotavlja kvalitetna delovna mesta.
- Ustvariti varno, zdravo in privlačno bivalno okolje za življenje in delo ljudi na območju LAS.
- Povečanje kakovosti življenja in socialna vključenost vseh prebivalcev območja.
- Izboljšanje prometne dostopnosti in infrastrukturne opremljenosti območja LAS.
- Razviti in nadgraditi lokalno ponudbo ter okrepiti povpraševanje po lokalnih pridelkih in izdelkih ter oživiti mestne tržnice v Mežiški dolini.
- Ustvarjanje pogojev za nova delovna mesta skozi spodbujanje podjetnosti in aktiviranje lokalnih človeških potencialov.
- Razvoj trajnostnega turizma - Mežiška dolina kot turistični produkt za 3E turizem, ki zadovoljuje zahtevne domače in tuje goste in se promovira z uporabo modernih komunikacijskih orodij.
- Dvig kvalitete bivanja za prebivalce Mežiške doline.
- Ohranitev obstoječih naravnih danosti ter dvig osveščenosti in zavednosti prebivalstva o pomenu varstva okolja in narave.
- Vzpostaviti inovativna partnerstva za oblikovanje in izvajanje aktivnosti za prepoznane ranljive ciljne skupine na območju Mežiške doline.

Projekti LAS:

ZDRAV ŽIVLJENSKI SLOG ZA VSE GENERACIJE V MEŽIŠKI DOLINI

Operacija »Zdrav življenjski slog za vse generacije v Mežiški dolini«, sofinancirana iz EKSRP, je bila skupna operacija občin Ravne na Koroškem, Prevalje, Mežica in Črna na Koroškem in je primer dobrega sodelovanja lokalnih skupnosti, ki si skupaj prizadevajo za razvoj Mežiške doline. V okviru operacije so na obstoječih ali na novo urejenih športnih in otroških igriščih na 16 lokacijah v Mežiški dolini postavili 37 različnih večfunkcijskih igral in 55 fitnes naprav za vadbo na prostem. Na lokacijah z igrali in fitnes napravami je bila dodatno postavljena tudi urbana oprema kot so klopi, koši, pitniki, stojala za kolesa ... Urejen je tudi pasji park za druženje pasjih ljubljencev na za to primernem območju. Znotraj operacije je bila obnovljena tudi že dotrajana TRIM steza. Na območju celotnega LAS Mežiške doline je bilo izvedenih preko 40 raznih dogodkov, delavnic in predavanj za spodbujanje zdravega življenjskega sloga prebivalcev Mežiške doline.

Status projekta: zaključen.

UREDITEV MESTNIH TRŽNIC V MEŽIŠKI DOLINI

Operacija »Ureditev mestnih tržnic v Mežiški dolini«, sofinancirana iz EKSRP, je bila prav tako skupna operacija območja LAS Mežiške doline, ki so jo podprle in sofinancirale vse štiri občine Mežiške doline. V okviru operacije sta bili zgrajeni novi tržnici na Prevaljah in v Mežici, v občini Črna sta bila dodatno urejena dva prodajna prostora v ločenih naseljih, na Ravnah pa je bila dodatno urejena in opremljena obstoječa tržnica. S tem so bili vzpostavljeni osnovni pogoji za trženje lokalnih pridelkov in proizvodov v dolini. Investicija in ostale aktivnosti operacije spodbujajo razvoj ponudbe in povpraševanja po lokalnih proizvodih in storitvah za večjo trajnostno lokalno samooskrbo.

Status projekta: zaključen.

SPodbujanJE TRAJNOSTNE MOBILNOSTI IN URBANA UREDITEV MEŽIŠKE DOLINE

Spodbujanje trajnostne mobilnosti in urbana ureditev Mežiške doline je prav tako skupna operacija celotnega območja LAS Mežiške doline, ki je sofinancirana iz ESRR. V okviru operacije so bile postavljene tri nove izposojevalne postaje s priključnimi stojali za kolesa, tri že obstoječe postaje pa so bile dopolnjene z električnimi kolesi in kolesi na prestave. Postavljene so bile tri nove kolesarnice in kupljena navadna kolesa, ki so na voljo za uporabo prebivalcem brez izposojevalnega sistema. Zgrajena je bila tlačilna steza oziroma »pumptrack« - poligon za mladino. Postavljenih je bilo pet samopostrežnih popravilnic koles - stebričkov z orodjem.

Operacija je z investicijami in z izvedbo številnih motivacijskih delavnic prispevala k večji atraktivnosti mestnih središč in k spodbujanju uporabe energetske varčnega načina prevoza. Rezultati operacije vplivajo na trajnostno mobilnost v mestnih naseljih in okolici, dvigujejo kvaliteto življenjskega prostora ter s tem dvigujejo tudi kvaliteto bivanja lokalnih prebivalcev.

Status projekta: zaključen.

6 LAS loškega pogorja



📍 LAS loškega pogorja

Poljanska cesta 2
4220 Škofja Loka


☎ + 386 (0)4 51 20 131



🤝 Vodilni partner LAS:
Razvojna agencija Sora d.o.o.



VIDEO



KAZALO >

ZEMLJEVID >

LAS loškega pogorja zajema štiri občine: Gorenja vas – Poljane, Škofja Loka, Železniki in Žiri. Škofja Loka, najbolje ohranjeno srednjeveško mesto v Sloveniji, navdihuje z mnogimi zgodbami. Lepoto tisočletnega mesta pod mogočnim Škofjeloškim gradom dopolnjujeta še Selška in Poljanska dolina z naseljem Žiri. V Škofji Loki ne spreglejte Kapucinskega mostu, Homanove hiše, Rotovža, Kašče, Loškega muzeja in številnih drugih meščanskih stavb, ljubitelji cehovske tradicije pa vstopite v Rokodelski center DUO na Mestnem trgu. Starodavne obrti danes ohranjajo žive številni rokodelci, katerih delavnice se iz dneva v dan odpirajo tudi obiskovalcem. Škofja Loka je mesto Škofjeloškega pasijona, najstarejše slovenske drame in največje gledališke predstave na prostem. Vpisana je na Unescov seznam svetovne kulturne dediščine. V času pasijona pa obiskovalci mesta postanejo del uprizoritve, ki temelji na besedilu iz leta 1721. Škofjeloško območje dobro poznajo tudi pohodniki in kolesarji, ki načrtujejo svoje poti po naravi. Zahtevnejšim športnim navdušencem so po Škofjeloškem hribovju na voljo urejene gorske kolesarske in pohodniške poti, ljubiteljem lažjih sprehodov in kolesarskih izletov pa številne lahko dostopne tematske in gozdne učne poti. Ob raziskovanju narave boste na slemenih in razglednih točkah naleteli na utrdbe Rupnikove linije in Rapalske meje, dediščino iz časa pred 2. svetovno vojno. Lahko se podate tudi v notranjost utrd in jih raziščete. Bela idila škofjeloškega območja nudi možnosti tudi številnim aktivnim doživetjem. Smučarji in deskarji boste našli izziv na zasneženih strminah, drugi pa priložnost za rekreacijo na urejenih tekaških in sankarskih progah. Obiščete lahko urejena smučišča Stari Vrh, Soriško planino in Rudno ali sankališče Mišeuh. Tudi lačni in žejni ne boste. V številnih gostilnah, gostiščih in turističnih kmetijah boste lahko okusili okuse loškega podeželja.

Pridite na Škofjeloško in se zaljubite tako kot sta se Meta in Janez v Cvetju v jeseni!

Financiran iz: EKSRP in ESRR

Glavni sklad: ESRR

Cilji SLR:

- Ustvariti trajnostna delovna mesta z aktiviranjem lokalnih potencialov.
- Na podlagi inovativnih pristopov razviti privlačne tržno zanimive proizvode in storitve, ponudbo povezovati ter okrepiti trženje.
- Povečati oskrbo s kakovostnimi lokalnimi prehrabnimi produkti.
- Varovati okolje in ohranjati naravo.
- Povečati pestrost in izboljšati kakovost storitev za ranljive skupine.
- Povečati dostopnost do storitev za lokalno prebivalstvo na podeželju.

Projekti LAS:

MED-O-VITA

Projektni partnerji: LAS loškega pogorja, LAS s CILjem, LAS Mežiške doline in LAG Istočna Istra

Cilj projekta je predstaviti čebelarstvo skozi turistični produkt in hkrati predstaviti kranjsko čebelo, slovensko čebelarstvo ter pomen čebelarstva za ohranjanje okolja in biodiverzitete. V Domu čebelarjev Čebelarskega društva Škofja Loka v Brodeh in njegovi bližnji okolici, so čebelarji v sodelovanju z Loškim muzejem Škofja Loka in Razvojno agencijo Sora vzpostavili učno pot kranjske sivke. Društvo Sožitje, katerega poslanstvo je skrb za pomoč osebam z motnjami v duševnem razvoju, je vzpostavilo program urejanja in koriščenja zeliščnega vrta za svoje varovance. V nadaljevanju pa se bo v prostorih doma vzpostavil še čebelarski muzej kot izpostava Loškega muzeja Škofja Loka ter oblikoval turistični paket »Čebelar za en dan«.

Status projekta: v izvajanju.

TRANSVERZALA MUZEJEV IN KULTURNIH CENTROV NA ŠKOFJELOŠKEM

Partnerji: Občina Žiri, Občina Gorenja vas – Poljane, Razvojna agencija Sora, Loški muzej Škofja Loka in Javni zavod Ratitovec

V okviru projekta so se kot sredstvo komunikacije z obiskovalci izpostavile zgodbe, ki na zabaven in igriv način vabijo tako domače kot tuje obiskovalce in jim ponujajo možnosti za odkrivanje in doživljanje zgodovine, bogate tradicije rokodelskih veščin in umetniške ustvarjalnosti območja. V Šubičevi hiši je nastala Knjiga pisem slikarjev Šubic, obudilo se je figuro Kokija, ki vodi družine po Loškem muzeju, kupila se je kovačija v Muzeju Železniki, v Muzeju Žiri se je postavila razstava ob 90-letnici rojstva Jožeta Petrneta Mavserja, rokodelski center DUO Škofja Loka pa je posnel film o loškem kruhku. Več na www.kulturnadozivetja.si

Status projekta: zaključen.

COWORKING IN RAZVOJ POTENCIALOV MLADIH PODJETNIKOV ZAČETNIKOV ZA KREIRANJE NOVIH DELOVNIH MEST

Partnerja: Razvojna agencija Sora, Občina Žiri

Z željo po povečanju prepoznavnosti coworking načina dela ter predstavitvi inovativnih znanj in tehnologij mladim potencialnim podjetnikom je bil razvit Program ustvarjalnih in podjetniških znanj, ki je skozi izvedbo delavnic programa vsebinsko povezal dva lokalna coworking centra – škofjeloški Inkubator in coworking center Lokomotiva ter žirovski Kreativni center Mizarnica. Za namene izvedbe programa je bila skozi projekt tudi kupljena oprema.

Status projekta: zaključen.

7 LAS Srce Slovenije





📍 LAS Srce Slovenije

Jerebova ulica 14
1270 Litija

☎ +386 (0)1 89 62 713



🤝 Vodilni partner LAS:
Razvojni center Srca Slovenije



LAS Srce Slovenije se nahaja v samem središču Slovenije in povezuje občine Dol pri Ljubljani, Kamnik, Litija, Lukovica, Moravče in Šmartno pri Litiji. Srce Slovenije navdušuje obiskovalce, ki jim največ pomenijo srečanja s srčnimi ljudmi, ki znajo in hočejo živeti bolje. Tukaj lahko dihate gorski zrak Kamniško-Savinjskih Alp ali se sprehodite med vinorodnimi dolenjskimi griči, se spogledujete z mestom Ljubljana ali si spočijete pogled na ravninah ob reki Savi. V okolju s presenetljivimi naravnimi danostmi se podjetne ideje povezujejo s turizmom in s trajnostim razvojem.

LAS Srce Slovenije je bil med prvimi aktivnimi lokalnimi akcijskimi skupinami v Sloveniji. Danes je eden najbolj prepoznavnih in uspešnih LAS v Sloveniji. Z razvojem ljudem ustvarjajo prostor priložnosti, da skrbijo za zdravje in dobro počutje. S svojo organiziranostjo in uspešnostjo so nemalokrat prepoznani kot primer dobre prakse. Zgled so tudi drugim lokalnim akcijskim skupinam po Sloveniji in v širšem evropskem okolju. Dobro jim uspeva, ker njihovi projekti ne ostajajo na papirju, temveč so resnično zasnovani od spodaj navzgor – na temelju pobud ljudi, ki delujejo v realnem času in prostoru.

Obiskovalci so še posebej navdušeni nad naravnimi lepotami, kot so Velika planina, Gradiško jezero, dolina Kamniške Bistrice ali Arboretum Volčji Potok. Ljubitelji kulturne dediščine si radi ogledajo rudnik Sitarjevec, grad Bogenšperk, rojstno hišo Jurija Vege ali kakšno od rokodelskih delavnic. Željni adrenalina obišejo Pustolovski park Geoss, tisti ki si želijo počitka pa Terme Snovik. V razgibani, neokrnjeni naravi se nahajajo številne kmetije, kjer se ukvarjajo z vinogradništvom, sadjarstvom ali turizmom.

V preteklem programskem obdobju je LAS Srce Slovenije uspešno izpeljal kar 83 projektov, s čimer je bilo na območje lansirano skupaj 1,8 mio evrov sredstev LEADER in razvojnih sredstev lokalnega sofinanciranja. V aktualnem programskem obdobju se nadaljuje uspešno delo iz preteklega obdobja.

Financiran iz: EKSRP in ESRR

Glavni sklad: EKSRP

Cilji SLR:

- Izboljšanje gospodarske in socialne vključenosti skupnosti na območju LAS.
- Zagotavljanje skladnega in vzdržnega razvoja podeželja na osnovi trajnostnega in sonaravnega razvoja neizkoriščenih potencialov območja.
- Izboljšanje podjetniške kulture.
- Povečanje inovativnosti in kreativnosti.

- Povečanje družbene moči deležnikov.
- Izboljšanje urejenosti podeželskega okolja.
- Okrepitev lokalne identitete.
- Izboljšanje trženja turistične destinacije Srca Slovenije in povečanje diverzifikacije turistične dejavnosti.
- Izboljšanje kakovosti in števila lokalnih storitev.
- Izboljšanje kakovosti bivanja.
- Povečanje lokalne samooskrbe s hrano.
- Izboljšanje biotske in krajinske raznovrstnosti.
- Izboljšanje okoljske ozaveščenosti in stanja okolja.
- Povečanje socialnih funkcij gozda.
- Izboljšanje znanj in kompetenc podeželskih akterjev.
- Povečanje deleža neformalne oskrbe na domu.
- Izboljšanje socialnega kapitala in krepitev razvojnih partnerstev.
- Izboljšanje pogojev za delo prebivalcev, posebej ranljivih ciljnih skupin.

Projekti LAS:

GOZDNA GIBALNICA ZA OTROKE IN PROSTOR ZA DRUŽENJE

Gozdna gibalnica za otroke in prostor za druženje je projekt Miloša Kimovca s.p., ki se nahaja blizu geometričnega središča Slovenije. Park ponuja pustolovščino otrokom in odraslim med krošnjami dreves, še posebej atraktiven je orjaški spust po jeklenici. S sredstvi EKSRP bodo dopolnili ponudbo parka z gibalnico za otroke, mlajše od štirih let. V tem sklopu bo urejen inovativen poligon, sestavljen iz različnih elementov. Okoli gibalnice bodo namestili ogrevane klopi za počitek, ki bodo delovale na lesno biomaso.

Status projekta: v izvajanju.

ZGODBE ROK IN KRAJEV

Zgodbe rok in krajev je projekt sodelovanja med kar 11 slovenskimi LAS-i, katerega pobudnik je LAS Srce Slovenije. S sredstvi iz sklada ESRR bodo LAS-i skupaj s svojimi rokodelskimi centri ustvarili spodbudnejše okolje za ohranjanje in razvoj rokodelstva v Sloveniji. Izveden bo obsežen popis rokodelcev, predstavljene lokalne zgodbe in identitete, zgodila se bodo številna izobraževanja za nadgradnjo kvalitete rokodelskih

izdelkov, promocije in trženja. Velika vrednost projekta je v povezovanju in sodelovanju rokodelcev za skupen nastop na trgu.

Status projekta: v izvajanju.

INTEGRALNI TURISTIČNI PRODUKT ZELIŠČARSKE DEDIŠČINE

Integralni turistični produkt zeliščarske dediščine je projekt sodelovanja med šestimi slovenskimi LAS-i, ki želijo neizkoriščene potenciale izjemne biotske raznovrstnosti in tradicionalnih znanj s področja zeliščarstva spremeniti v razvojno priložnost. Obsežno strokovno izobraževanje novih zeliščarjev, vključno z možnostjo pridobitve nacionalne poklicne kvalifikacije zeliščar, certificiranje izbranih zelišč, vzpostavitev skupne spletne platforme »e-herbarij«, izvedba dveh zeliščarskih festivalov, brošura o zeliščih in zeliščarjih, zasnova koncepta srčnega zeliščnega vrta in oblikovanje integralnega turističnega produkta zeliščarske dediščine Srca Slovenije so ključne aktivnosti, ki se izvajajo na območju LAS Srce Slovenije. Med LAS-i, ki se med projektom povezujejo, poteka prenos dobrih praks in znanj s skupnim ciljem večje prepoznavnosti zeliščarstva na področjih podjetništva in turizma.

Status projekta: v izvajanju.

8 LAS Haloze



LAS Haloze
Cirkulane 56
2282 Cirkulane

+ 386 (0)2 795 32 00



Vodilni partner LAS:
**PRJ Halo, Podeželsko
razvojno jedro**



Haloze so razgibana pokrajina gričev in hribov na severovzhodu Slovenije na prisojnih straneh, poraslih z vinsko trto. Nekoliko odmaknjen svet nad Dravo in Dravinjo ob slovensko-hrvaški meji zajema občine Cirkulane, Gorišnica, Majšperk, Podlehnik, Videm, Zavrč in Žetale. Slovi po prvinski lepoti krajine, prijaznih ljudeh ter izvrstnih vinih. Vinogradništvo je Halozam vtisnilo svojsko podobo. Haloška vina so ime Haloze ponesla širom po svetu in najbrž od tod izvira tudi ime - iz latinske besede Colles, ki označuje vinorodne griče, gorice. Drugi iščejo izvor v staroslovanščini, kjer ime Halonga pomenil svet prepleten s hribčki.

Začetki vinogradništva segajo že v obdobje, ko so tu živeli Kelti, nadaljnji razvoj je zaslug Rimljanov. Pomembno vlogo za razvoj vinogradništva v Halozah ima za trto nadvse ugoden vpliv panonske klime, s kakršno se lahko pohvalijo najslavnejše evropske vinorodne pokrajine.

Haloška vina so v veliki meri kakovostna in vrhunska bela vina, večinoma sortna. Značilnost haloških vin je lepa barva, bogat buket in aroma ter harmoničnost. Prevladujejo sorte: laški rizlig, sauvignon, šipon, chardonnay, beli in sivi pinot, traminec, rumeni muškat. Poleg prijetnih svežih mladih vin z rodnimi in cvetličnimi aromami ne manjka tudi odličnih izredno bogatih vin posebne zrelosti in načina trgatve (pozne trgatve, izbori, ledena vina).

V Haloze lahko pridete na enodnevni ali večdnevni obisk ali oddih na različno tematiko (vinsko, kulinarično, etnološko, zgodovinsko, pohodniško ...).

Poleg neokrnjene narave, čudovitih vinogradov, starih kleti in odličnih gostiln lahko obiščete tudi bogato kulturno dediščino naših krajev, ki so nam jo zapustili naši predniki. Poleg stavbne dediščine v številnih cerkvah (gotska bazilika Marije s plaščem na Ptujski Gori), lahko dediščino spoznate tudi v etnoloških zbirkah. Še posebej vas vabimo na številne prireditve, ki obujajo šege in navade naših prednikov (Fašenk, kmečki prazniki, postavljanje in pospravljanje klopotcev, martinovanja, barbarno ...).

*Financiran iz: EKSRP in ESRR
Glavni sklad: EKSRP*

Cilji SLR:

- Spodbuditi ustvarjanje novih delovnih mest, predvsem s spodbujanjem novih, start up podjetij.
- Spodbuditi razvoj inovativnega okolja za večjo konkurenčnost MSP in kmetij.

- Povezovanje izobraževalnih oziroma raziskovalnih institucij s podjetji/kmetijami z namenom razvoja novih produktov za globalni trg.
- Vzpostavitev enotne blagovne znamke, ki bo preko promocije omogočala razvoj območja in nova delovna mesta ter spodbujanje razvoja samooskrbnih verig.
- Spodbuditi povezovanje različnih lokalnih akterjev na področju turizma.
- Vzpostaviti rekreacijsko infrastrukturo.
- Razvoj osnovne infrastrukture za pomoč kmetom, vinogradnikom.
- Ohranjanje objektov kulturne dediščine.
- Z zmanjševanjem zaraščenih površin ohranjati območja, ki so v kmetijski rabi.
- Z medgeneracijskim sodelovanjem omogočiti starejšim aktivno in zdravo staranje, mladim pa pridobitev različnih znanj in kompetenc.
- Z različnimi projekti zaustaviti odseljevanje mladih.
- Večja vključenost invalidov.

Projekti LAS:

POVEZOVANJE IN BLAGOVNA ZNAMKA ZA KAKOVOST VIN V HALOZAH

V okviru projekta Vinarske zadruge Haloze s partnerji se bo izdelala celostna grafična podoba za blagovno znamko vin iz Haloz, nabavila pa se bo tudi mobilna polnilna linija, ki bo omogočila kakovostno polnjenje haloških vin. Zadruga deluje po načelu socialnega podjetništva in združuje preko 30 vinogradnikov in vinarjev, ki skupaj obdelujejo več kot 200 ha vinogradov v Halozah. Projekt predstavlja pomemben prispevek v prestrukturiranju haloškega vinogradništva, ki je najpomembnejša panoga v Halozah.

Status projekta: v izvajanju.

RAZŠIRITEV ETNOLOŠKE ZBIRKE »OD ZRNA DO KRUHA«

V okviru projekta, prijavitelja Društva ohranjanja dediščine Haloz, je bil izdelan nadstrešek za dodatne eksponate. 1. del zbirke temelji na predstavitvi orodja in posodja, ki se uporablja od pridobljenega zrna do peke kruha. 2. del zbirke pa prikazuje orodja, ki se uporabljajo v postopku od setve, preko žetve do mlatve. Gre za stalno etnolo-

ško razstavo, ki predstavlja pomemben člen v turistični ponudbi Haloz in predstavlja zakladnico etnološke dediščine Haloz.


Status projekta: zaključen.

GOZDNA UČNA POT K DEBELI BUKVI

Prioritetni rezultat projekta OŠ Žetale in Občine Žetale je urejena gozdna učna pot k Debeli bukvi (s tematskimi tablami, mizami in klopami za počitek in izvedbo pouka v naravi) ter vzporedno kvalitetno izpeljane spremljevalne aktivnosti projekta (posnet učni film o Gozdnatih Halozah, postavljena oglarska kopa, zloženske in karte za orientacijo, oprema). Urejena Gozdna učna pot k Debeli bukvi služi izobraževanju in vzgoji osnovnošolske mladine o pomenu ohranjanja naravne in kulturne dediščine. Pohodna pot je primerna za vse generacije in prispeva k razvoju turizma in pohodništva.

Status projekta: zaključen.

9 LAS Posavje




LAS Posavje
Cesta krških žrtev 2
8270 Krško

+ 386 (0)7 488 10 43



Vodilni partner LAS:
**Regionalna razvojna
agencija Posavje**



Dežela gradov, vinorodnih gričev in termalnih vrelic

Posavje s Termami Čatež je polno priložnosti za 365 dni doživetij v letu. Največja Termalna riviera je blizu sotočja Save in Krke, dveh najdaljših slovenskih rek. Tu je tudi kar 6 slikovitih gradov. Posavska regija je zadnja leta vse bolj prepoznavna, čeprav spada med manjše slovenske regije, kar ji po mnenju domačinov daje svojevrstno prikupnost. Slabih tisoč kvadratnih metrov v jugovzhodnem delu Slovenije je redko poseljenih, tempo življenja in razvoj pa narekujejo reke Sava, Krka in Sotla.

Šest mestnih središč, Krško, Brežice, Sevnica, Kostanjevica na Krki, Radeče in Bistrica ob Sotli, so gospodarsko živahna in kulturno zanimiva urbana središča. Gre za regijo z izjemnim geostrateškim potencialom, saj je obmejna regija, prometno dobro razvita ter naravno in gospodarsko povezana.

Skozi posavsko regijo poteka avtocesta Ljubljana–Zagreb, ob njej je vojaško-civilno letališče Cerklje ob Krki. Energetski bazen z nuklearno elektrarno v Krškem, termoelektrarno v Brestanici in verigo hidroelektrarn na spodnji Savi zadosti kar 38 % celotnih potreb po električni energiji v Sloveniji.

V regiji so zastopane vse najpomembnejše industrijske panoge, široka paleta papirne, kovinske, tekstilne, lesne in živilske ponudbe. Razvoj gospodarstva v regiji podpira tudi prizadevanje na vseh ravneh. Zlasti pa si v regiji, z učinkovito štipendijsko politiko, prizadevajo v lokalnem okolju zadržati mlade izobražene kadre.

Največji delež prebivalstva živi na podeželju, kjer so danosti za razvoj kmetijstva, sadjarstva, vinogradništva, gostinstva in turizma. Pristna kulinarčna ponudba privablja številne nove obiskovalce, ki lahko poleg tovrstnih užitkov izkoristijo prosti čas v Termah Čatež in Termah Paradiso ali za druge rekreativne izzive, kot so kolesarjenje, golf, lov in vse bolj priljubljeni športni ribolov.

V Posavju je nekaj manj znanih, a izjemno pomembnih kulturnih spomenikov, srednjeveških gradov in cerkva.

Financiran iz: EKSRP, ESPR in ESRR

Glavni sklad: EKSRP

Cilji SLR:

- Varovanje narave: aktivnosti ozaveščanja, konkretni ukrepi varovanja na območjih NATURA 2000, povezovanje naravnih virov za trajnostni razvoj – trajnostni turizem, spodbujanje ekosistemskih storitev.
- Ohranjanje avtohtonih pasem in tradicionalnih sort: spodbujanje reje krškopoljskega prašiča, ohranjanje tradicionalnih sadovnjakov, spodbujanje pridelave in potrošnje raške čebule ...
- Varovanje okolja: strategija posebno pozornost namenja ohranjanju kakovosti pitne vode ter krepitvi ponovne uporabe, urejanju manjših degradiranih površin in spodbujanju trajnostne mobilnosti.
- Ohranjanje krajine in identitete podeželskega območja, vključno z ukrepi za odstranjevanje tujerodnih invazivnih vrst in ohranjanje poseljenosti ter živosti objektov na podeželju.
- Krepitev aktivnosti za modernizacijo na področju ribogojstva in uvajanje okolju prijaznih tehnik in tehnologij, učinkovite rabe virov ter prilagoditve okoljskim zahtevam in inovativnim rešitvam ravnanja z odpadki ter ribjimi sedimenti.
- Družbeno inoviranje: podpora projektom, ki iščejo nove rešitve za ključne probleme območja na področju socialnega vključevanja in razvoja storitev za posebne ciljne skupine in razvoja socialnega podjetništva.
- Spodbujanje razvoja novih tehnoloških rešitev, ki podpirajo ohranjanje okolja (npr. področje ribogojstva: klavnični odpadki, uporaba ribjih sedimentov kot gnojilo, ravnanja z odpadki).
- Razvoj rešitev na področju ponovne uporabe oz. uporabe naravnih materialov.
- Partnerski pristop: spodbujanje inovativnih partnerstev, ki povezujejo več sektorjev in ravni za razvoj novih rešitev in novih proizvodov ali ponudb, ki v območju še ne obstajajo.
- Spodbujanje večje vključenosti mladih v družbo in razvijanje njihovih potencialov in talentov.
- Spodbujanje socialne vključenosti starejših, medgeneracijskega sodelovanja in aktivnega staranja.
- Povezovanje akterjev za razvoj podpornih storitev za socialno vključevanje drugih prepoznanih ranljivih skupin (brezposelne osebe, osebe s posebnimi potrebami, osebe s težavami v duševnem zdravju, invalidi, osebe z zasvojenostmi idr.).
- Aktivnosti za boljšo integracijo in vključenost migrantov in njihovih družin.
- Upravičenci bodo spodbujeni, da skozi pripravo in izvedbo operacij analizirajo tudi morebitne razlike v potrebah moških in žensk in jih, kjer je primerno, tudi naslovijo.

Projekti LAS:

TRAJNOSTNI RAZVOJ LISCE ZA ZDRAVO POSAVJE (ZDRAVO POSAVJE)

ARSKTRP je za sofinanciranje iz EKSRP odobrila operacijo »Trajnostni razvoj Lisce za zdravo Posavje (Zdravo Posavje)«. Operacija krepi socialno kohezijo in identiteto okolja, njeni cilji pa so izboljšati ozaveščenost o pomenu zdravega odnosa do narave in krepitve zdravja, izboljšati uporabnost površin na Lisci za namene vseživljenjskega učenja in večje kakovosti življenja, vzpostavitev odgovornega odnosa do hrane, omogočiti boljše pogoje čebelarom za večje naravno ravnovesje ter omogočiti primerljivost medu med proizvajalci.

Status projekta: v izvajanju.

IZOODI-INICIATIVA ZA ODGOVOREN ODNOS DO ŽIVALI

MGRT je za sofinanciranje iz ESRR odobril živalsko obarvano operacijo »iZOOdi-Inicijativa za odgovoren odnos do živali«. Operacija temelji na interakciji človeka in njegovega najzvestejšega sopotnika – PSA ter iz ideje odgovornega in aktivnega sobivanja bogati splošno znanje o živalih in naravi, dolgoročno rešuje lokalno živalsko problematiko, krepi zdrav življenjski slog in spodbuja povezovanje različnih organizacij.

Status projekta: v izvajanju.

POVEZANI S SAVO (POSAVA)

ARSKTRP je za sofinanciranje iz ESPR odobrila operacijo »Povezani s Savo (PoSava)«. Cilj operacije je krepitev ribolovne, športne in rekreativne dejavnosti, ki je neposredno ob Savi dostopna najširšemu krogu socialnih skupin. Z lovom sladkovodnih rib želijo povečati lokalno samooskrbo s svežimi ribami in obogatiti turistično ponudbo.

Status projekta: v izvajanju.

Raznolikost podeželja



Celje • Lasko • Štore • Vojnik

10 LAS Raznolikost podeželja



📍 LAS Raznolikost podeželja

Teharska cesta 49
3000 Celje

☎ + 386 (0)3 425 64 66



🤝 Vodilni partner LAS:
SIMBIO d.o.o.



LAS Raznolikost podeželja se nahaja na vzhodnem delu Savinjske doline in povezuje območje občin Celje, Laško, Štore in Vojnik. Uvršča se med destinacije z najlepšimi zelenimi doživetji v Sloveniji, kar potrjuje certifikat zelene sheme slovenskega turizma (Slovenia Green Destination), ki sta ga pridobili občini Celje in Laško.

V Celju si obiskovalci lahko ogledajo staro mestno jedro in spoznajo zgodovino območja z ogledi muzejev. V neposredni bližini mestnega jedra se nahajata mestni park in mestni gozd s sprehajalnimi potmi in Drevesno hišo. Celjski Stari grad vabi obiskovalce z lepim razgledom na mesto Celje in Savinjsko dolino in bogatim festivalskim programom. Priporočamo vzpon na Celjsko kočo, kjer se lahko preizkusite v vožnji z bobkartom, raziščite gozdne poti in obiščite adrenalinski park.

Da je dobro počutje vir zdravja in zadovoljstva, so vedeli že stari Rimljani, ki so sredi neokrnjene narave ob reki Savinji na območju Laškega kot prvi razvili kulturo termalnih kopališč. Njihova tradicija se s toplimi termalnimi vreli na podlagi bogatih izkušenj še danes nadaljuje v Thermani Laško in Rimskih termah. Laško ponuja široko paleto možnosti raziskovanja lokalno obarvanih doživetij, temelječih na dolgoletni pivovarski in čebelarski tradiciji, tematsko urejenih poti in festivala Pivo in cvetje Laško, ki se odvija v mesecu juliju.

V Štorah lahko spoznate zgodovino železarstva, ogljarstva in glažutarstva, obiščete idilično vasico Svetino z grobom Alme Karlin ter si oddahnete v Domu na Svetini.

Občina Vojnik se ponaša z neokrnjeno naravo in bogato kulturno dediščino. Vabljeni k obisku turističnih kmetij in ogledu Sorževega mlina v Polžah.

Financiran iz: EKSRP in ESRR

Glavni sklad: EKSRP

Cilji SLR:

- Spodbujanje podjetniške aktivnosti na podeželju.
- Spodbujanje povezovanja med razvojnimi partnerstvi.
- Usposabljanja in izobraževanja v podjetništvu in kmetijstvu.
- Izboljšanje pogojev za zagotavljanje visoke kakovosti življenja in razvitosti območja primerljivega drugim regijam.
- Ohranjanje ali izboljšanje stanja naravnega okolja in prilagajanje podnebnim spremembam.
- Povečanje družbene povezanosti in socialne vključenosti vseh skupin prebivalstva.

Projekti LAS:

UREDITEV IN VZPOSTAVITEV UČNEGA PARKA PRI OSNOVNI ŠOLI ŠTORE

Osnovna šola Štore je v operaciji skupaj s partnerjem, podjetjem Štore Steel, poskrbela za obnovo stare ozkotirne lokomotive, ki jo je po več desetletjih v šolskem parku že pošteno načel zob časa. Obnovljena lokomotiva je zaščitena z nadstreškom in bo tako še mnogim generacijam otrok omogočila spoznavanje železarske tradicije, ki je pomembno vplivala na razvoj Štor. Poleg tega je bil v operaciji urejen učni park z učilnico na prostem.

Status projekta: zaključen.

MOJA ZGODBA ZA TVOJO VARNOST

Zavod Vozim, ki združuje težko poškodovane v prometnih nesrečah, v okviru operacije, ki bo sofinancirana iz sklada ESRR, skrbi za osveščanje mladih o nevarnostih uživanja alkohola in posledicah le tega v prometu. Usposobili so invalide, poškodovane v prometnih nesrečah, da lahko na delavnicah učencem osnovnih šol na urbanih območjih LAS predstavijo svoje zgodbe in posledice prekomernega uživanja alkohola.

Status projekta: v izvajanju.

FITNESS NA PROSTEM NA OBMOČJU DESTINACIJE LAŠKO – SOTOČJE DOBREGA

Občina Laško je s podjetjem Thermana Laško d.d. in Turističnim društvom Laško uredila pot rekreacije in zdravja, ki na območju zdraviliškega parka ob reki Savinji ponuja dva sklopa fitnes naprav na prostem ter v park rekreacije in zdravja povezuje več različnih oblik rekreacije. V okviru operacije, sofinancirane iz sklada EKSRP, se izvaja tudi organizirana vadba in predstavitve rekreacije za prebivalce območja in turiste.

Status projekta: zaključen.

11 LAS Dolina Soče



📍 LAS Dolina Soče


Trg tigrovcev 1
5220 Tolmin

☎ +386 (0)5 38 41 507



Vodilni partner LAS:

🤝 **Posoški razvojni center**



LAS Dolina Soče leži na severozahodu Slovenije in sicer na območju štirih občin: Bovec (13 naselij), Kanal ob Soči (35 naselij), Kobarid (33 naselij) in Tolmin (72 naselij).

LAS Dolina Soče se lahko pohvali s številnimi posebnostmi, ki zaznamujejo območje delovanja. Del ozemlja se zajeda v Triglavski narodni park, poleg tega pa deloma sodi tudi v prvo biosferno območje v Sloveniji, za katerega je značilno vzdrževanje ravnovesja med prebivalci Julijskih Alp in naravo ter med biotsko pestrostjo in trajnostnim razvojem z ohranjanjem kulturnih vrednot. Za naše območje so značilne atraktivne naravne lepote, kjer narava ni skoparila z domišljijo, in svojstveno kulturno krajino. Pohvalimo se lahko s smaragdno Sočo, eno najlepših rek na tem planetu, kjer med drugim biva več endemičnih živalskih in rastlinskih vrst, kot sta denimo kratkodlaka popkoresa in soška postrv. Čeprav je prav za slednjo že veljalo, da je zaradi križanja s potočno postrvjo popolnoma izumrla, so leta 1985 tolminski ribiči v zgornjem delu porečja Soče po naključju odkrili genetsko čiste populacije in poskrbeli, da se je ta vrsta ohranila vse do danes. Prav na račun redkosti in izjemnih velikosti, ki jih lahko ta ribja vrsta, ki je dobila ime po omenjeni rečni lepotici, dosega, v naše kraje privablja ribiče z vsega sveta.

Dolina, obdana z gorami in hribi, pa se od ostalih razlikuje tudi po številnih ostalinah iz časa pred dobrimi sto leti, ko je to območje zaznamovalo prizorišče največjega spopada v zgodovini človeštva na gorskem območju in hkrati beležilo tudi največji spopad na ozemlju današnje države. V spomin in opomin si danes številne organizacije in institucije prizadevajo za ohranitev dediščine iz tega časa. Eden izmed biserov, ki ljudi vabi k spravi in miru, je spominska cerkvica sv. Duha v Javorci, kateri je Evropska komisija podelila posebno priznanje – Znak evropske dediščine.

Vsekakor pa dušo območja LAS Dolina Soče predstavljajo tukajšnji prebivalci. Izpod njihovih rok nastajajo kakovostni pridelki in izdelki. Pohvalimo se lahko kar z dvema lokalno-tipičnima siroma, in sicer s sirom Tolminc in Bovškim sirom, ki ju označuje zaščitena označba porekla.

Financiran iz: EKSRP, ESPR in ESRR

Glavni sklad: EKSRP

Cilji SLR:

- Izboljšati konkurenčnost.
- Izboljšati podjetniško znanje in veščine.
- Povečati rabo lokalnih produktov.
- Spodbujati zdrav in aktiven življenjski slog.
- Nadgraditi turistično infrastrukturo.
- Krepiti vlogo lokalne skupnosti.
- Ohraniti/izboljšati stanje naravne in kulturne dediščine.
- Novi sistemski pristopi in mreženja.
- Odgovorna raba naravnih virov.
- Ohranjati in promovirati lokalne tradicije.
- Izboljšati pogoje za ranljive skupine.
- Krepiti znanje in usposobljenost.
- Omogočiti nove aktivnosti za ranljive skupine.

Projekti LAS:

REVITALIZACIJA PROSTORA IN UMA (REVITUM)

LAS Dolina Soče z desetimi partnerji izvaja skupno operacijo na celotnem območju LAS, in sicer z namenom, da se na gospodaren način naučimo obvladovanja okolja in pri tem upoštevamo trajnostna, ekološka načela ter zgodovino območja. Gre za revitalizacijo kmetijskih površin, odstranjevanje tujerodnih vrst in spodbujanje naseljevanja ljudi v odročne vasi, ustvarjanje pogojev za uvajanje poljščin v kolobar, izvedbe strokovnih izobraževanj za širšo javnost in kmetovalce, razvoj športno-turističnega konjeništvaja, obnovo vaške mlekarne Ravni laz, preureditev objekta Drežnica v prostor za predelavo in prodajo mesa ter uvedbe nove dobavne verige. Izvedena bo tudi študija izvedljivosti nasada oljk in popis kmetij v demografsko ogroženih vaseh, kjer ni naslednikov.

Status projekta: v izvajanju.

TRG KONTRADA (KONTRADA)

Operacija Kontrada, ki jo izvaja Občina Kanal ob Soči s partnerjem, oživlja kulturno zaščiteni del Kanala, pri čemer se izboljšuje prepoznavnost trga in pomen nesnovne

dediščine. Urejeno trško jedro Kanala, trg Kontrada, bo postal prireditveni prostor z boljšimi pogoji za organizacijo prireditev in ogledov – edinstvena turistična destinacija, kjer se bodo povezovali in mrežili različni lokalni akterji. Vzoredno s prenovo se bodo tu ohranjale in promovirale lokalne tradicije, varovale kulturne danosti urbanega območja, izkoriščali potenciali tako snovne kot nesnovne kulturne dediščine in reševali izzivi oblikovanja poslovnega okolja, ki bo omogočal ustvarjanje novih delovnih mest. Z usposabljanjem na temo mladinskega turizma v občini pa se bodo iskale tudi možnosti za razvoj tovrstnega turizma, kar naj bi prispevalo k reševanju odseljevanja mladih iz občine.

Status projekta: zaključen.



12 LAS STIK



📍 LAS STIK

Kidričeva ulica 2
8210 Trebnje

☎ + 386 (0)7 34 82 100



🤝 Vodilni partner LAS:
Center za izobraževanje in kulturo Trebnje



LAS Suhe krajine, Temenice in Krke (LAS STIK) je lokalna akcijska skupina, ki je bila ustanovljena na pobudo štirih občin: Dolenjske Toplice, Ivančna Gorica, Trebnje in Žužemberk. Občine se nahajajo na območju Suhe krajine in Temeniške doline, ki ju povezuje porečje reke Krke.

Območje se ponaša z bogato zgodovino, naravno in kulturno dediščino, zdraviliškim, wellness ter verskim/romarskim turizmom.

Na območju občine Dolenjske Toplice je eno najbolj obiskanih zdravilišč v Sloveniji, o katerih je pisal že polihistor Janez Vajkard Valvasor: "Kar se tiče toplic, so ene na Srednjem Kranjskem nadvse dobre, da jih od daleč obiskujejo."

LAS se ponaša z najstarejšim samostanom na današnjem slovenskem ozemlju in edino še delujočo opatijo - Cistercijansko opatijo. S še daljšo tradicijo pa se ponaša stara prafara Šentvid, danes poznana kot zibelka slovenskega zborovskega petja.

Več kot 1200 samorastniških umetniških delom, ki so nastala na taborih, nudi zavetje Galerija likovnih samorastnikov Trebnje, ki je edina zbirka naivne umetnosti v Sloveniji in ena pomembnejših v svetu.

»Nad zeleno reko pečina in na pečini grad. Vsepovsod na njem zgodovina, Rast, razcvet in propad« je zapisal Tone Pavček v pesmi z naslovom Žužemberk.

Kočevski Rog, dolenjska lepota reka Krka s svojimi lehnjakovimi pragovi, reka Temenica, kjer so se v preteklosti na številnih mestih vrtela mlinska kolesa, Jurčičeva domačija na Muljavi, Tehniški muzej Bistra – Ogledni depo Soteska, Muzej Kočevjarjev staroselcev, Železo-livarski muzej in galerija so le nekatere izmed mnogih zanimivosti, s katerimi vabi območje LAS STIK.

Financiran iz: EKSRP in ESRR

Glavni sklad: EKSRP

Cilji SLR:

- Povečanje števila zaposlenih.
- Ozaveščanje predvsem mladih o podjetniških priložnostih, vzpostavljanje inovativnih partnerstev.
- Prenos znanja med generacijami, ohranjanje in oživljanje starih poklicev in obrti.
- Povečati število/spodbuditi razvoj novih produktov, povezanih z lokalnim okoljem.

- Izboljšanje trženja lokalnih proizvodov in storitev, prepoznavnost območja.
- Povečanje ozaveščenosti o varovanju okolja in pomenu naravne in kulturne dediščine ter krepitev lokalne pripadnosti.
- Ohranjanje endogenih potencialov območja ter povezovanje med podeželjem in mestom (urbanimi območji).
- Povečanje izrabe lokalnih OVE, energetska učinkovitost.
- Povečati vključenost mladih, žensk, Romov in drugih ranljivih skupin v družbeno okolje in na trg dela.
- Izboljšanje kakovosti življenja starejših in drugih ranljivih skupin ter povečanje ozaveščenosti o medgeneracijskem sodelovanju.

Projekti LAS:

INTELEGENCA ROK

Z operacijo bodo pripomogli k ohranjanju in ustvarjanju delovnih mest, predvsem z novo zaposlitvijo ene osebe in s spodbujanjem (samo)zaposlovanja na podeželju in v urbanih območjih, s pomočjo ozaveščanja in aktivne vključenosti v delavnice ter s krepitevijo novih znanj in inovativnosti, ki jo zahteva prihodnost, saj so potrebe po varovanju virov vedno bolj izrazite. Z namenom, da se lokalno prebivalstvo animira in osvesti o možnostih podjetništva v domačem okolju, bodo izvajali delavnice in usposabljanja na področju krepitev veščin in novih znanj za nove produkte po metodi krožnega gospodarstva, ki je ključnega pomena za podjetništvo in nova delovna mesta v prihodnje.

Status projekta: zaključen.

ČATEŠKI ŠKREBLNI IN PRGIŠČE SONCA

Operacija je namenjena predvsem izboljšanju trženja lokalnih proizvodov in storitev ter povečanju prepoznavnosti območja. Škrebl je star čateški izraz za suho sadje. Obnova sušilnice z zamenjavo peči za sušenje sadja bo ustvarila pogoje za širitev turistične ponudbe. Z izvedbo tradicionalnega dogodka Škreblfest, izobraževalnimi programi s področja pridelave in predelave sadja ter zeliščarstva pa se bo zagotovil razvoj kulturnih, prostočasnih in drugih dejavnosti, ki prispevajo k večji socialni

vključenosti. Nadgradnjo predstavljajo novi produkti: »Čateški škrebelni« - mešanica suhega sadja (slive, jabolka in hruške) in čajna mešanica »Prgišče sonca«.

Status projekta: zaključen.

13 LAS Goričko 2020



LAS Goričko 2020
Martjanci 36
9221 Martjanci

+386 (0)2 53 81 664



Vodilni partner LAS:
Bistra hiša Martjanci - Smart House Martjanci



Obiščite gričevnat svet med reko Muro in Rabo, oglejte si lepote in okusite dobrote. LAS Goričko 2020 se nahaja v severovzhodnem delu Slovenije ob tromeji med Slovenijo, Avstrijo in Madžarsko. Zajema občine Cankova, Gornji Petrovci, Grad, Hodoš, Kuzma, Moravske Toplice, Murska Sobota, Puconci, Rogašovci, Šalovci in Tišina. Območje je otok sredi drugačnih pokrajin, zato je nekaj posebnega, saj se ponaša z bogato naravno in kulturno dediščino. Ker območje Goričkega ni doživelo grobih in nasilnih sprememb, je ostala kulturna krajina v najbolj žlahtnem pomenu besede. Za ohranjanje zdrave narave, pestrosti travnikov, sadovnjakov, močvirij in suhih rastišč skrbi Krajski park Goričko. Območje je s svojimi griči privlačna destinacija za številne rekreativne kolesarje in pohodnike. K privlačnosti območja prispevajo številni kulturni in sakralni objekti, ki so razporejeni po celotnem območju Goričkega. Tako si lahko v naselju Grad ogledate najobsežnejši grajski kompleks na Slovenskem, Župnijsko cerkev Gospodovega vnebohoda - Plečnikovo cerkev v Bogojini, edinstveno opečno romansko rotundo z zgodnjegotsko poslikavo v Selu in številne druge znamenitosti. Da na območju ne boste lačni in žejni poskrbijo številne turistične kmetije, vinotoči in gostilne. Le te vam bodo ponudile tradicionalne jedi kot so retaši, prekmurska gibanica, dödöli, bujta repa, bograč, zlevanke, gorička šunka in številne druge. Zraven kulinarčnih izdelkov pa lahko uživate tudi ob kakovostnih vinih, žganju, likerjih in izdelkih iz medu. Ljubiteljem vin priporočamo obisk sodobne vinske kleti Marof v naselju Mačkovci. Na Goričkem v bližini Trdkove lahko doživite še Tromejnik, mejo med Slovenijo, Avstrijo in Madžarsko, Doživljajski park Vulkanija pri Gradu, v Moravskih Toplicah pa se lahko okopate v črni, zdravilni in termo-mineralni vodi. Obiščite in preizkusite gostoljubnost Goričkih ljudi.

Financiran iz: EKSRP in ESRR

Glavni sklad: EKSRP

Cilji SLR:

- Aktivacijo endogenih potencialov in vzpostavitev novih delovnih mest oziroma dodatni vir dohodka.
- Izboljšati pogoje za preživljanje prostega časa ter za športno-rekreacijsko udejstvovanje.
- Izboljšati turistično privlačnost območja LAS z izkoriščanjem kulturnih in naravnih danosti.
- Ohraniti naravno dediščino in njene biotske raznovrstnosti.
- Izboljšati rabo naravnih virov in povečati učinkovitost pri porabi energije.
- Izboljšati možnosti za ponovno vključitev na trg dela in družbeno okolje, povečati medgeneracijsko sodelovanje ter socialno vključenost ranljivih ciljnih skupin.

Projekti LAS:

PODEŽELSKI TURISTIČNI INFORMACIJSKI CENTER

Podeželski Turistični Informacijski Center, nosilca operacije Raziskovalno izobraževalno središče Dvorec Rakičan, bo z naložbo v turistično infrastrukturo za trajnostno ureditev destinacijskega območja lociranega v Dvorcu Rakičan vzpostavil turistično infrastrukturo, ki bo imela obliko turistično informacijskega centra oz. središča za obiskovalce za promocijo turistične ponudbe na podeželju, kjer bo zbrana vsa turistična ponudba na območju LAS, pri čemer bo poudarek predvsem na ohranjanju ter promociji naravne in kulturne dediščine, naravi prijaznega turizma in povezovanju ponudnikov iz različnih segmentov (kmetije, gostilne, namestitve ...). Več o projektu si lahko preberete na spletni strani LAS Goričko 2020 (<http://www.las-goricko.si/operacije/eksrp/javni-poziv-20162/ptic/>).

Status projekta: zaključen.

CENTER ZA MEDGENERACIJSKO SODELOVANJE ŠTORKLJA

Center za medgeneracijsko sodelovanje Štorklja, nosilca operacije Pribinovina proizvodno in storitveno podjetje d.o.o., bo z izvedbo investicije, pripravo in izvedbo vsebinskega dela programa ter z informiranjem in promocijo programa vzpostavil večgeneracijski center s prostori za druženje in prosti čas ter dnevno varstvo starejših, s čimer se bodo izboljšale možnosti za druženje in preživljanje prostega časa na območju LAS. Več o projektu si lahko preberete na spletni strani LAS Goričko 2020 (<http://www.las-goricko.si/operacije/eksrp/javni-poziv-20162/storklja/>).

Status projekta: v izvajanju.

Z OLIJEM PO VULKANSKI POKRAJINI

Z Olijem po vulkanski pokrajini, nosilca operacije Zavod za upravljanje kulturne dediščine Grad, bo z izvajanjem novih pridobitev in storitev (nov program izobraževalne ekskurzije, prikazi, aplikacija, delavnice in predavanja) dosegel večjo obiskovalnost vulkanskega območja v okviru doživljajskega parka in nasploh na Goričkem, boljšo ozaveščenost ljudi o varovanju narave, pomenu narave in kulturne dediščine ter prispeval k dolgotrajnim pridobitvam, ki bodo naslednja leta obiskovalce privabljal in jim nudile kakovostno interpretacijo v naravnem okolju. Več o projektu si lahko

preberete na spletni strani LAS Goričko 2020 (<http://www.las-goricko.si/operacije/esrr/javni-poziv-2017/po-vulkanu/>).

Status projekta: v izvajanju.

14 LAS Obsotelje in Kozjansko




📍 LAS Obsotelje in Kozjansko

Aškerčev trg 24
3240 Šmarje pri Jelšah

☎ + 386 (0)3 817 18 60



🤝 Vodilni partner LAS:
Razvojna agencija Sotla



LAS Obsotelje in Kozjansko s svojim delovanjem pokriva območje petih občin (Kozje, Podčetrtek, Rogaška Slatina, Rogatec in Šmarje pri Jelšah), ki imajo cel kup skupnih geografskih in zgodovinskih značilnosti ter tako predstavljajo zaokroženo celoto, znotraj katere je mogoč skupen razvoj ter izvedba skupnih razvojnih projektov in programov, vezanih na razvoj podeželja.

Podeželski prostor in njegove posebnosti so zagotovo priložnost, ki jo območje Obsotelja in Kozjanskega izkorišča kot svojo konkurenčno prednost. Edinstveni travniški sadovnjaki, predvsem na območju Kozjanskega parka, predstavljajo dober primer naravi prijaznega, sonaravnega kmetovanja. S svojo značilno podobo predstavljajo pomembno estetsko kategorijo v prostoru in prispevajo k ohranjanju tipičnega videza pokrajine. Velik del LAS zajema Biosferno območje Kozjansko in Obsotelje, del Unescovega programa »Človek in biosfera« (MAB), ki spodbuja prizadevanja za sožitje med ljudmi in njihovim okoljem ter vzpostavlja svetovno mrežo biosfernih območij.

Ob spoznavanju edinstvenosti naravnih lepot lahko na območju LAS lahko v Rogatcu obiščete največji muzej na prostem, v Rogaški Slatini edinstveno tovarno kristala, kjer lahko na vodeni turistični poti v živo spremljate proizvodnjo kristalnih izdelkov, se sprostite v katerem od dveh naravnih zdravilišč, Rogaški Slatini ali Termah Olimia. V Rogaški Slatini popijete kozarec edinstvene mineralne vode Donat Mg, ki velja za najbogatejšo mineralno vodo z magnezijem na svetu. V Termah Olimia si privoščite razvajanje v wellnesu Orhidelia, ki je že deveto leto zapored prejel naziv najboljši wellness v Sloveniji, ali pa si privoščite adrenalinski spust v Termalnem parku Aqualuna, ki na več kot 3.000 m² vodnih površin ponuja vrtoglave tobogane ter steze za hitre spuste. Potem je tukaj tudi edinstven Muzej baroka in presežne sakralne baročne mojstrovine na Sladki Gori in v Šmarju pri Jelšah. Lokalno gastronomijo lahko spoznavate ob Šmarsko-virštanjski vinsko-turistični cesti (VTC 10), in če bo dan premalo, prespite v katerem od raznovrstnih prenočitvenih obratov (kamp, glamping, zidanice, hoteli ...).

Financiran iz: EKSRP in ESRR

Glavni sklad: EKSRP

Cilji SLR:



- Izboljšanje pogojev za življenje ljudi na območju LAS.
- Izboljšanje konkurenčnosti gospodarstva in dvig gospodarske rasti območja LAS.
- Razvoj destinacije trajnostnega turizma.

- Dvig človeškega in socialnega kapitala.
- Izboljšanje prometne dostopnosti in infrastrukturne opremljenosti območja LAS.
- Vzpostavitev podjetniškega podpornega okolja ter dvig usposobljenosti za podjetništvo in zaposlovanje.
- Vzpostavitev pogojev za trženje lokalnih proizvodov in storitev.
- Razvoj novih turističnih produktov in manjša vlaganja v podporno infrastrukturo.
- Ohranitev obstoječih naravnih danosti ter dvig ozaveščenosti prebivalstva o pomenu varstva narave in okolja.
- Razvoj dodatne zelene ponudbe območja.
- Spodbujati ukrepe trajnostne mobilnosti.
- Vzpostavitev pogojev za vseživljenjsko učenje in medgeneracijsko druženje.
- Vzpostavitev pogojev za aktiven življenjski slog.

Projekti LAS:

TRAJNOSTNO MOBILNO OBSOTELJE

Operacija predvideva vzpostavitev avtomatiziranega kolesarskega sistema za samopostrežno izposajo koles v občinah Podčetrtek in Rogaška Slatina. Operacija je skladna s turistično usmeritvijo obeh občin, ki sta v zadnjem času dobili tudi nekaj prestižnih turističnih priznanj – obe občini sta med drugim postali nosilki zlatega znaka Slovenia Green Gold za zeleno trajnostno naravnost.



Sistem bo deloval po principu izposoje koles in vračila koles uporabnikov na katerokoli od razpoložljivih postaj v sistemu in bo omogočal javni dostop do koles po načelu samopostrežbe. V načrtu je, da bo na voljo šest postaj za izposajo koles z vso pripadajočo opremo. Tri postaje bodo postavljene v Podčetrtku, tri pa v Rogaški Slatini. Vsaka postaja bo imela najmanj deset mest za priklop koles. Na vseh postajah pa bo skupaj na voljo 42 koles, torej sedem na vsaki postaji.

Status projekta: zaključen.

RETRO PERMAKULTURA ZA MANJ DEMENCE



Operacija omogoča razvoj novih izdelkov za potrebe prihodnosti, ki se kažejo v starajoči družbi, 40 % naraščanju demence in nepripravljenosti Slovenije (in območja LAS) za obvladovanje posledic starajoče družbe. Domovi za starejše so že sedaj prepolni in če ne najdemo alternative, bodo nastopile resne težave v obvladovanju posledic, ki jih svojci oseb z demenco ne obvladujejo zaradi stigmatizacije demence v družbi. Še vedno je namreč osnovno poznavanje obvladovanja te bolezni premalo poznano.

Operacija na inovativen način omogoča izboljšanje kakovosti življenja starejšim osebam z demenco, in sicer z uporabo retro permakulture - mobilnega vrta. Rezultati operacije: vzpostavljeno 1 novo delovno mesto (trajna zaposlitev, najmanj 5 let po zaključku operacije), izvedenih 8 učnih delavnic za brezposelne mlade, izvedenih 5 demonstracijskih delavnic na območju LAS, razviti in izdelani različni kompleti (20 kom) za retro permakulturo, izvedenih 6 delavnic »Možnosti aktivnega življenjskega sloga za manj demence«, izvedba 4 izobraževalnih delavnic »Razvoj podjetniških dejavnosti glede na potrebe prihodnosti« in vzpostavljena 1 neformalna mreža za socialno aktivacijo in varovanje okolja.

Status projekta: zaključen.

15 LAS Pri dobrih ljudeh 2020




📍 LAS Pri dobrih ljudeh 2020

Renkovci 8
9224 Turnišče

☎ +386 (0)2 53 81 663



🤝 Vodilni partner LAS:
Društvo za trajnost virov
Si.energija



LAS Pri dobrih ljudeh 2020 pokriva območje panonske ravnine na severovzhodnem delu Slovenije. Zajema občine Beltinci, Črenšovci, Dobrovnik, Kobilje, Lendava, Odanci, Turnišče ter Velika Polana. Bogata naravna in kulturna dediščina, zdraviliški turizem, številne pohodniške in kolesarske poti ter skriti biseri omogočajo tako aktivno kot tudi ležerno preživljanje prostega časa.

Čudovita narava ponuja možnost, da se prepustite okolju, se sprostite in se napolnite z energijo ali pa raziščete neraziskane koticke. Pristen stik z naravo in njeno spoznavanje je možno na vsakem koraku. Za aktivnejši oddih se lahko povzpnete na razgledni stolp Vinarium v Lendavi, preizkusite svoje sposobnosti v pustolovskem parku v Dobrovniku ali pa se zmočite pri spustu po reki Muri. Različne cerkve, gradovi, muzeji in razstave bodo zadovoljili želje ljubiteljev kulture, prav tako kot številni dogodki kot npr. Lendavska trgatev, Bogračfest, Hotiški ribiški dnevi, Jenamena fest, Folklorni festival ali Vidovo proščenje, ki tekom celega leta skrbijo za pestro dogajanje.

Domačini zelo spoštujejo in ohranjajo to, kar so jim zapustili predniki. Rokodelsko in etnološko znanje se tako prenaša iz roda v rod, ponuja pa se ogromno možnosti, da to tradicijo spoznate in se mogoče celo preizkusite npr. pri pletenju z ličjem.

Da pa ob vsem tem ne ostanete ne lačni ne žejni, skrbijo številni kulinarčni ponudniki, ki s sodobnimi in pristnimi domačimi jedmi kot so bograč, koline z bujto repo, prekmurska šunka, dödöli, langaš, retaši, prekmurska gibanica ipd. poskrbijo za razvajanje brbončic. Zraven pa lahko uživate v kakovostnih vinih, žganju, likerju in različnih sokovih.

Zato vabljeni k dobrim ljudem v pokrajino, ki vas bo zagotovo očarala.

Financiran iz: EKSRP in ESRR

Glavni sklad: EKSRP

Cilji SLR:

- Aktivirati endogene potenciale območja in z njimi vzpostaviti nova delovna mesta oz. omogočiti dodatni vir dohodka na podeželju.
- Izboljšati pogoje za preživljanje prostega časa ter za športnorekreacijsko udejstvovanje.
- Izboljšati turistično privlačnost območja LAS z izkoriščanjem kulturnih in naravnih danosti.
- Izboljšati stanje okolja in njegove biotske raznovrstnosti ter ohraniti kulturno dediščino območja LAS.

- Izboljšati rabo naravnih virov ter povečati učinkovitost pri porabi energije.
- Izboljšati možnosti za ponovno vključitev v trg dela in družbeno okolje, povečati medgeneracijsko sodelovanje ter socialno vključenost ranljivih skupin na območju LAS.

Projekti LAS:

INTEGRIST – RAZVOJ INTEGRATIVNIH SKUPNOSTNIH REŠITEV

V okviru projekta bo pozornost namenjena razvoju in pilotni implementaciji skupnostnih socialnih storitev za starostnike s podeželja in bo pomembno prispevala k izboljšanju socialne vključenosti ranljivih družbenih skupin z območja LAS PDL 2020. S projektom vzpostavljeno inovativno čez sektorsko partnerstvo bo z razvojem novih pristopov in praks za reševanje aktualnih družbenih izzivov ustvarjalo priložnosti in ranljivim skupinam zagotavljalo možnosti za vsestranski razvoj njihovih kreativnih potencialov ter za enakopravnejšo participacijo v izobraževalnih, delovnih in družbenih procesih nasploh.

Status projekta: v izvajanju.

KULTURNI TURIZEM PANONSKEGA PODEŽELJA

S projektom KulTura bo ustvarjen nov turistični produkt, ki bo temeljil na naravni in kulturni dediščini s poudarkom na kulturnih vsebinah. Ponudbo na zaokroženem območju želijo kakovostno obogatiti, povezati, jo narediti privlačnejšo in jo inovativno označiti ter promovirati v skupnih promocijskih aktivnostih. Vzpostavil in opremil se bo Turistično informativni center s trgovino, postavljeni bosta 2 leseni skulpturi (kovač in žganjar) ter mobilni leseni kiosk, kjer bodo ponujeni promocijski suvenirji. Z organiziranimi dogodki se bodo ohranjali nekateri običaji in navade, kar bo omogočalo prenašanje tradicije na mlajše generacije.

Status projekta: zaključen.

RAZVOJ NASTANITVENIH KAPACITET V ZIDANIH

Operacija želi spodbuditi razvoj turizma v zidanicah. S tem bodo prazne zidanice ponovno oživele, lastnikom bo omogočen dodaten zaslužek, hkrati pa se bodo za-

gotovile nove nastavitvene kapacitete. Turistom bo s tem omogočena prvovrstna izkušnja bivanja v tradicionalnih zidanicah v objemu naravne in kulturne dediščine, nabavljena električna kolesa pa bodo zagotovila ekološko in zdravo mobilnost.

Status projekta: v izvajanju.



16 LAS Dobro za nas



📍 **LAS Dobro za nas**
Trg svobode 5
2310 Slovenska Bistrica

☎ + 386 (0)2 620 22 70



🤝 Vodilni partner LAS:
**Razvojno informacijski center
Slovenska Bistrica**



Lokalna akcijska skupina Dobro za nas deluje na območju občin Makole, Poljčane, Rače-Fram ter Slovenska Bistrica in se razteza od Pohorja preko Dravinjskih goric do Haloz ter zavzema še jugovzhodni del Dravskega polja. Gre za reliefno razgibano področje na katerem živi več kot 38.000 prebivalcev. Občine zaznamujejo skupne reliefne in geografske lastnosti, zgodovinska in politična povezanost, skupni interesi prebivalstva ter skupni infrastrukturni razvoj (kolesarske poti, vinske turistične ceste (VTC), odlagališče odpadkov, vodovodni sistem in drugo) ter podobne naravne znamenitosti (parki, gozdovi, jezera in drugo). Povezano je tudi zgodovinsko in politično. Prebivalstvo pa vežejo skupni interesi in projekti izvedeni v preteklih letih.

V programskem obdobju 2007-2013 je bilo uspešno izvedenih 31 projektov, s katerimi je bila izboljšana kakovost življenja na podeželju, razvila sta se gospodarstvo ter partnerstva za uspešnost in prepoznavnost območja, zato LAS v programskem obdobju 2014–2020 nadaljuje s temeljno vizijo iz preteklega obdobja:

»Območje LAS – kakovosten prostor bivanja in dela za vse generacije na območju lokalne akcijske skupine.«

Na območju je zagotovo vreden ogleda Bistriški grad, lep pa je tudi sprehod skozi Bistriški vintgar vse do Ančnikovega gradišča, kjer so najdeni ostanki poznoantinske utrdbe iz 4. stoletja. V Studenicah stoji mogočni samostan Studenice, vsako leto pa so na ogled postavljene tudi Žive jaslice, ki privabljajo obiskovalce od blizu in daleč.

Ogledati pa si je možno tudi projekte, ki so bili izvedeni v preteklem obdobju npr.: Mlin na veter, Prikaz etnološko kulturne dediščine na vasi, Čebelarska učna pot medovitih rastlin, Zemljanka za koriščenje energije zemlje, Oskrbimo LAS – dobro za nas, Podobe bistriških domačij in Živinorejska razstava, Obnova Kavklerjeve kleti ter Opazovalnica za ptice.

*Financiran iz: EKSRP in ESRR
Glavni sklad: EKSRP*

Cilji SLR:

- Razvoj (socialnega) podjetništva, obrti in spodbujanje zelenih delovnih mest.
- Spodbujanje povezovanja med lokalnimi razvojnimi deležniki.
- Izboljšanje kvalitete in povečanje obsega infrastrukture za osnovne storitve (zlasti trajnostni turizem).

- Nadgradnja obstoječih in razvoj novih programov ter dejavnosti, ki izboljšujejo kakovost življenja.
- Dvig ozaveščenosti ljudi o pomembnosti varovanja okolja in naravnih virov.
- Raba obnovljivih virov energije.
- Inovativne ekosistemske rešitve.
- Povečanje socialne vključenosti ranljivih skupin v lokalno okolje.

Projekti LAS:

ŠTOKWENZEL – OŽIVLJAMO DEDIŠČINO VINARSTVA

Kot prva je bila za sofinanciranje iz EKSRP potrjena operacija ŠtokWenzel – oživljamo dediščino vinarstva, prijavitelja ŠtokWenzel, Aleš Wenzel s.p., ki se osredotoča na oživljanje kulturne dediščine na inovativen način s prezentacijo izdelkov iz starih rabljenih materialov. Rekonstruirala se bo stara vinska klet, ki predstavlja kulturni spomenik. Namen obnovljene kleti je poraba prostora za prezentacijo lastnih izdelkov izdelanih iz recikliranih starih vinskih sodov ter povezava z okoliškimi deležniki (gastronomi, vinarji). Preplet različnih dejavnosti, kot sta obrtniška povezava in kulinarika, predstavljata nov pristop pri ustvarjanju turistične ponudbe.

Status projekta: v izvajanju.

»MODRA DELAVNICA – OD POSKUSA DO POKLICA«

Operacija »Modra delavnica – od poskusa do poklica« prijavitelja Zavod Simetris Morje je sofinancirana iz ESRR. Namen operacije je vzpostaviti center »Modra delavnica« kot skupnostni center tehniškega in drugega ustvarjanja, kjer se otroci, mladi in odrasli učijo, ustvarjajo in razvijajo (poslovne) ideje ter ob tem in preko tega prepoznavajo in načrtujejo lastno poklicno pot. Center vsebuje tudi elemente t.i. Fab Laba (izdelovalnice), kjer bodo lahko udeleženci ustvarjali izdelke v modelarski delavnici s pomočjo laserskega gravirnega stroja in 3D tiskalnika. Na ta način bodo lahko preizkušali in ustvarjali svoje zamisli in izdelke in delali korake v razvoj lastnih podjetniških projektov.

Status projekta: v izvajanju.

17 LAS Mislinjske in Dravske doline




LAS Mislinjske in Dravske doline
Meškova 2
2380 Slovenj Gradec

+ 386 (0)2 88 12 110



Vodilni partner LAS:
Mestna občina Slovenj Gradec



Za Las Mislinjske in Dravske doline (LAS MDD), ki pokriva območje osmih občin dveh dolin (Dravograd, Mislinja, Muta, Podvelka, Radlje ob Dravi, Ribnica na Pohorju, Slovenj Gradec, Vuzenica), je značilno povezovanje naravne in kulturne dediščine ter močna lokalna identiteta za doživljajski turizem v avtentičnem naravnem okolju z razvito športno-rekreativno ponudbo. Območje nudi velike možnosti pospešenega trajnostnega razvoja turistične panoge s poudarkom na preživljanju prostega časa v naravi. Nekoliko prevladujejo kapacitete za izvajanje zimskih športov (s smučarskima centroma Kope in Ribniško Pohorje), razvito pa je tudi pohodništvo, gorsko kolesarjenje, splavarjenje, vodni športi na Dravi - naravno kopališče Reš, športni ribolov na reki Dravi, ribniku Reš in pritokih Drave, konjeništvu, lovski turizem ... Poleg možnosti za gorsko kolesarjenje je potrebno omeniti tudi urejene kolesarske poti po obeh dolinah. Pobočje Uršlje gore, ki vodi mimo plešivškega mlina in plešivške posesti do najvišje ležeče cerkve na Slovenskem, navdušuje pohodnike tako poleti kot tudi pozimi.

Muzeji, galerije, zbirke in lokalne znamenitosti, stara mestna in vaška jedra pritegnejo in navdušijo številne obiskovalce. Za kulturne navdušence je zanimiva rojstna hiša Huga Wolfa z muzejem, Koroška galerija likovnih umetnosti, Koroški pokrajinski muzej ... Z ureditvijo kampa in kopalnega jezera Reš v Radljah ob Dravi, kot prvega naravnega kopališča v Sloveniji, pridobiva območje LAS MDD na pomenu letnega turizma.

Financiran iz: EKSRP in ESRR
Glavni sklad: EKSRP

Cilji SLR:

- Vplivati na ustvarjanje novih delovnih mest.
- Spodbujati finančna vlaganja za ustvarjanje novih delovnih mest.
- Podpreti operacije, ki vključujejo ustvarjanje delovnih mest.
- Uspešno izvajanja operacij za ustvarjanje delovnih mest.
- Izboljšati možnost dostopa podeželskega prebivalstva do osnovnih storitev, infrastrukture.
- Spodbujati finančna vlaganja v operacije, ki omogočajo nove oz. izboljšujejo storitve/infrastrukturo.
- Podpreti operacije, ki vključujejo izgradnjo in obnovo storitev in infrastrukture na podeželju.
- Uspešno izvajanja operacij za razvoj osnovnih sredstev.
- Reaktivirati ali sanirati zapuščena in neizkoriščena podeželska območja.
- Spodbujati finančna vlaganja v operacije, ki varujejo okolje in ohranjajo naravo na podeželju.
- Podpreti operacije, ki vplivajo na varstvo okolja in ohranjanje narave na podeželju.

- Uspešno izvajanja operacij varstva okolja in narave.
- Spodbujati podeželsko prebivalstvo (ranljive skupine) v programe socialne vključenosti.
- Spodbujati finančna vlaganja v operacije, ki vplivajo na večjo vključenost ranljivih skupin.
- Podpreti operacije, ki vplivajo na večjo vključenost ranljivih skupin.
- Uspešno izvajanja operacij večje vključenosti mladih, žensk in drugih ranljivih skupin.

Projekti LAS:

INOVATIVNE OBLIKE URBANE MOBILNOSTI

Projekt spodbuja inovativne oblike urbane mobilnosti (rolkanje, BMX, električno kolo) ter posebno pozornost namenja ranljivim skupinam in ostalim prebivalcem drugih urbanih območij. S projektom se želi spodbuditi socialno vključenost ter slabo vpetost ranljivih skupin v družbeno življenje.

Uporaba električnih vozil ter drugih urbanih mobilnih oblik predstavlja danes za večino ljudi še vedno nekaj, kar je potisnjeno v prihodnost. V večjih urbanih centrih vedno lažje dostopamo do trajnostnih oblik prevoznih sredstev, kar je na območju Mislinjske in Dravske doline še vedno nepoznano. Zato je namen projekta omogočiti in predstaviti uporabo urbane mobilnosti za prebivalce urbanih območij Mislinjske in Dravske doline. Projekt posredno prav tako vpliva na boljše aktivno preživljanje prostega časa, uporabo električnih – trajnostnih vozil ter na izboljšanje in varovanje okolja (uporaba električnih vozil – koles), prispeva k omilitvi podnebnih sprememb (v smislu zmanjšanja izpustov CO2 ter prašnih delcev zaradi uporabe trajnostnih oblik mobilnosti – uporaba trajnostnih prevoznih sredstev), inovativnosti ter k spodbujanju enakosti moških in žensk ter nediskriminaciji. Našteti horizontalni cilji, ki jih skupaj z cilji projekta uresničujemo skozi projekt, vplivajo na vizijo in na cilj SLR LAS MDD »Zelena delovna mesta in skladen vzdržen razvoj podeželja, ki temelji na razvoju endogenih potencialov podeželja za boljšo gospodarsko in socialno vključenost«.

Cilj projekta je »Spodbujati participacijo podeželskega prebivalstva ter prebivalce drugih urbanih območij pri socialnem vključevanju v inovativne oblike mobilnosti «Spodbujati inovativne oblike urbane mobilnosti s posebno pozornostjo namenjeno ranljivim skupinam (mladim do 30let, ženskam, invalidom, upokojevcem) in njihovo participacijo pri socialnem vključevanju.

Status projekta: Zaključen

UREDITEV PARKIRNEGA PROSTORA V ŠPORTNEM PARKU VUZENICA IN POSTAVITEV FITNESA V NARAVI

Glavni razlog za investicijsko namero je posodobitev in dograditev športnega parka s potrebno infrastrukturo -javnim parkiriščem ter nabavo in postavitve nove športne turistične infrastrukture na območju občine Vuzenica, ki bo omogočala izvajanje različnih oblik športa tako za prebivalce urbanega dela občine kot tudi za dnevne obiskovalce, turiste in vrhunske športnike v sklopu kondicijskih in tekmovalnih priprav.

Cilj investicije je zagotoviti ustrezne parkirne prostore za ureditev mirujočega prometa v centru kraja Vuzenica z ureditvijo boljše dostopnosti do objektov javnega pomena-šola, vrtec, zdravstveni dom,

Zagotoviti atraktiven prostor za izvajanje športno rekreativne dejavnosti-fitnesa v naravi.

Status projekta: Zaključen

18 LAS Dolenjska in Bela krajina




LAS Dolenjska in Bela krajina

Podbreznik 15
8000 Novo mesto

+ 386 (0)7 33 72 980



Vodilni partner LAS:
Razvojni center Novo mesto d.o.o.



Območje Lokalne akcijske skupine Dolenjska in Bela Krajina (LAS DBK) zajema geografsko zaokroženo celoto 12 občin (Črnomelj, Metlika, Mirna, Mirna Peč, Mestna občina Novo mesto, Mokronog-Trebelno, Semič, Straža, Šentjernej, Šentrupert, Škocjan in Šmarješke Toplice), ki jih povezuje preprostost podeželja, številni skriti kotički, priložnosti za aktivne počitnice in uživanje ob kulinarčnih posebnostih, v katerih se prepletata tradicija in sestavine lokalnega okolja.

Na površini, ki meri 1251,9 km², svojo zgodbo soustvarja 91.689 prebivalcev; tudi s pomočjo sredstev Evropske unije.

V najjužnejših pokrajinah Slovenije je naravna in kulturna dediščina še posebno bogata. To je pokrajina z območji Nature 2000, reliefno razgibanostjo, številnimi vodotoki, pretežno kraškimi naravnimi danostmi, mesti ter vasmí, stavbno in nesnovno kulturno dediščino, zdravilišči ter povsod gostoljubnimi domačini na obeh straneh Gorjancev, ki vabijo obiskovalce k pokušini domačih vin ter okusne lokalne hrane.

Na območju LAS DBK lahko vsak za nekaj dni postane gospodar zidanice in doživi vinske gorice na drugačen način. Priporočamo ogled edinega muzeja kozolcev na prostem na svetu – Deželo kozolcev v Šentrupertu, kjer lahko med drugim okušate tudi lokalne dobrote, ki so povezane v blagovno znamko Dobrote Dolenjske. V Šmarjeških Toplicah so posebni naravni vrelci vode, na Otočcu in na Vinici pa gradova, v katerih za trenutek odpotujete v stare čase. Bolj aktivnim predlagamo pohod na Trdinov vrh na Gorjancih ali na 3. najvišji vrh v Beli krajini - Mirno goro. Na skrajnem jugu, ob reki Kolpi (Eden 2010 destinacija), domačini in gostje uživajo v kopanju ter čolnarjenju v čisti reki, ali pa izkoristijo neprometne poti za raziskovanje okolice s kolesi.

Financiran iz: EKSRP in ESRR
Glavni sklad: EKSRP

Cilji SLR:

- Izkoristiti endogene potenciale (kulturne, naravne in lokalne) za ustvarjanje novih delovnih mest.
- Vzpostavitev pogojev za zelena delovna mesta.
- Bogatiti raznolikost podeželja in ohraniti kvaliteto življenja za dolgoročno koristi vseh prebivalcev na podeželju.
- Izkoristiti potencial okolja za razvoj zelenega in kulturnega turizma.
- Ohraniti ali izboljšati stanje ogroženih rastlinskih in živalskih vrst in habitatnih tipov v povezavi s kulturno dediščino.

- Zmanjševanje onesnaževanja okolja z uporabo novih alternativnih oblik mobilnosti.
- Ustvariti pogoje za večjo socialno vključenost skupin z manj priložnostmi.

Projekti LAS:

INTERPRETACIJA NARAVNE IN KULTURNE DEDIŠČINE V KRAJINSKEM PARKU LAHINJA

Vodilo LAS DBK je spodbujanje aktivnega povezovanja lokalnega prebivalstva na območju, predvsem pa pomoč pri realizaciji pomembnih ter dobrih projektov tako na podeželju kot v urbanih naseljih. Podprti projekti, ki so v izvajanju, predstavljajo mozaik razvoja Dolenjske in Bele krajine. Eden takšnih projektov je Interpretacija naravne in kulturne dediščine v Krajinskem parku Lahinja, katerega namen je ozavestiti tako lokalne prebivalce kot obiskovalce o pomenu in načinih ohranjanja ogroženih rastlin ter živali. Ključne aktivnosti so povezane z izvedbo delavnic in delovnih akcij, z obnovo belokranjskih hisov in info centra kot vstopne točke v parku ter z nadgradnjo učne poti z interpretacijskimi orodji.

Status projekta: v izvajanju.

MREŽA LOKALNIH PONUDNIKOV PODEŽELSKIH DOBROT

S povezovanjem ponudnikov na območju LAS DBK se bodo ukvarjali partnerji projekta Mreža lokalnih ponudnikov podeželskih dobrot. Povezane ponudnike bodo promovirali preko spletnega portala Direkt s kmetije, socialnih omrežij in mobilne aplikacije, ki bo usmerjala potrošnike na posamezno prodajno mesto znotraj urbanih središč. Ponudnike bodo motivirali preko usposabljanj za medsebojno sodelovanje tako pri prodajnem kot na nabavnem področju. Pričakujejo, da bodo partnerji v mreži ponudnikov sodelovali pri navzkrižnem trženju in s tem povečali pestrost ponudbe na posameznem prodajnem mestu.

Status projekta: v izvajanju.

UČENJE IN GIBANJE ZA OKOLJE

Učenje in gibanje za okolje je pomemben projekt na območju Mirnske doline, s pomočjo katerega bodo zagotovljene nove skupne površine in izvedba novih aktivnosti za ranljive skupine. Glavni namen je spodbujanje ljudi h gibanju na prostem, k medgeneracijskem druženju in večji socialni vključenosti ranljivih skupin ter izobraževanju ljudi o pomenu varstva okolja, zmanjševanja vplivov na podnebne spremembe in sobivanja z naravo. V sklopu projekta bodo izvedene manjše naložbe v štiri različne površine (Učilnica na prostem, Kolosteza – Pumptrack, Poligon za gibalne sposobnosti za ranljive skupine, Rusko kegljišče).

Status projekta: v izvajanju.

19 LAS Zgornje Savinjske in Šaleške doline





📍 LAS Zgornje Savinjske in Šaleške doline

Foršt 51
3333 Ljubno ob Savinji

☎ +386 (0)3 838 10 78



🤝 Vodilni partner LAS:
Savinja, zavod za razvoj podeželja in turizma



LAS Zgornje Savinjske in Šaleške doline obsega območje 10 občin: Gornji Grad, Ljubno, Luče, Mestna občina Velenje, Mozirje, Nazarje, Rečica ob Savinji, Solčava, Šmartno ob Paki, Šoštanj. Zgornja Savinjska in Šaleška dolina se s svojim videzom odlično dopolnjujeta in tako gostu ponujata vse, kar si lahko zaželi. Od odlične kulinarike, tradicije in kulturne dediščine do naravne dediščine in sproščujočih aktivnosti v naravi v vsakem letnem času. Največji naravni biser območja je Logarska dolina, ena najlepših ledeniških dolin v Evropi, ki se zajeda v Kamniško Savinjske Alpe. V obeh dolinah najdemo še vrsto naravnih znamenitosti, vrednih obiska. Tudi bogata kulturna dediščina ne zaostaja za naravo. Skozi številne prireditve lokalno prebivalstvo ohranja tradicijo in bogato kulturno dediščino območja. Vsaka občina v dolini ima v svojem repertoarju tradicionalne prireditve, ki so zelo priljubljene med lokalnim prebivalstvom ter tudi med obiskovalci. Ena najodmevnejših prireditev je zagotovo tradicionalni Flosarski bal na Ljubnem.

Območje LAS ZSSD s svojimi dolinami, rekami, gozdovi, kulturo, ljudmi, hrano, prireditvami ponuja obiskovalcu mozaičen oddih, vse od adrenalinskih športov do sproščanja v naravi in kulturnega udejstvovanja.

Financiran iz: EKSRP in ESRR
Glavni sklad: EKSRP

Cilji SLR:

- Ustvarjanje podjetniških priložnosti za povečanje podjetniške dinamike.
- Izboljšanje pogojev za življenje v lokalnem okolju.
- Ohraniti doseženo stopnjo varstva okolja in izboljšati trajnostno rabo naravnih virov.
- Povečanje zaposljivosti in podjetnosti mladih.
- Izboljšanje socialne mreže.

Projekti LAS:

INTEGRALNI TURISTIČNI PRODUKT ZELIŠČARSKE DEDIŠČINE

Operacija "Integralni turistični produkt zeliščarske dediščine" je operacija sodelovanja, v kateri sodeluje 6 slovenskih LAS-ov. Namen operacije je neizkoriščene potencialne izjemne biotske raznovrstnosti in tradicionalnih znanj s področja zeliščarstva spremeniti v razvojno priložnost. Na območju LAS ZSŠD bo preko operacije izveden Festival zelišč Zgornje Savinjske in Šaleške doline, z namenom vzpostavitve tradicionalne prireditve, ki bo povezovala zeliščarje s celotnega območja, obenem pa obiskovalcem območja ponudila dodaten produkt.

Status projekta: v izvajanju.

NOVI IZZIVI SLOVENSKE DROBNICE

Operacija Novi izzivi slovenske drobnice je operacija sodelovanja, v kateri sodelujejo štiri slovenski LAS-i. Operacija zajema področje razvoja drobnice, uporabo živalskih materialov in njihove predelave v produkte z dodano vrednostjo. Aktivnosti izhajajo iz prepoznanih potrebe na terenu, problematike in s ciljem nadaljevanja razvojnih prizadevanj pri sektorju drobnice.

Status projekta: v izvajanju.

FESTIVAL DOMAČIH OKUSOV IN TRADICIJE

V operaciji sodelovanja "Festival domačih okusov in tradicije" sodelujeta dva slovenska LAS-a, katerih namen je združiti lokalne tradicionalne prireditve, ki ohranjajo kulturno dediščino območja, v enoten festival. Končni cilj operacije je v festival povezati čim več prireditev iz območij sodelujočih LAS-ov ter tudi iz preostalega slovenskega območja.

Status projekta: v izvajanju.

INTERAKTIVNI TURIZEM ZA VSE

Je operacija sodelovanja med šestimi slovenskimi LAS-i. Na območju LAS Zgornje Savinjske in Šaleške doline bomo v letu 2019 v okviru operacije renovirali Flosarsko zbirko na Ljubnem ob Savinji za potrebe postavitve simulacije vožnje flosa po reki Savinji preko metode mapirane video projekcije v kombinaciji s strojnim vidom, ki bo reagirala na kretnje, premike in dotike obiskovalcev.

Status projekta: V izvajanju

20 LAS s CILjem



📍 LAS s CILjem

Mestni trg 1
5280 Idrija

☎ + 386 (0)5 37 43 914



🤝 Vodilni partner LAS:
**Idrijsko-Cerkljanska
razvojna agencija**



Območje LAS s CILjem zajema občine Cerklje ob Gori, Idrija in Logatec. Območje je bogato z naravno in kulturno dediščino. Na prvem mestu je potrebno omeniti dediščino idrijskega rudnika živega srebra, vpisano na UNESCO Seznam svetovne dediščine, idrijsko čipko in idrijske žlikrofe. Ohranjena je dediščina vojnega in medvojnega obdobja, saj so na tem območju potekali Rapalska meja, Rupnikova linija in Alpski zid. Med spomeniki iz vojnega časa velja izpostaviti Partizansko tiskarno Slovenija in Partizansko bolnico Franja, ki je nosilka znaka evropske dediščine. Na Cerkljanskem je ohranjena pustna šega »Cerkljanska laufarija«. Posebnost pustnih likov »laufarjev« so njihove iz lipovega lesa izrezljane maske – »larfe«.

LAS je zanimiv tudi zaradi arheološkega najdišča Divje Babe v Šebreljah, kjer je bilo najdeno najstarejše glasbilo na svetu, in zaradi ohranjenih dinosavrovih stopinj v bližini Medvedjega Brda.

Edinstvena flora in naravna dediščina, na katero v veliki meri vpliva geološki idrijski prelom, sta pomemben razlog za obisk območja. Območje v okolici Logatca je bogato s kraškimi pojavi, tudi s kraškimi jamami. Pomemben del naravne dediščine predstavlja Krajinski park Zgornja Idrija ter Geopark Idrija, velik del območja je zavarovan kot Natura 2000.

Na območju LAS s CILjem lahko najdete kar nekaj lokalno tipičnih pridelkov in izdelkov. Zaščito so pridobili idrijski žlikrofi, šebreljski želodec in idrijska čipka. Dobro je razvito rokodelstvo, predvsem izdelki iz lesa. V večjih krajih delujejo dobro obiskane tržnice z lokalnimi produkti, lokalno kulinariko pa lahko poskusite na turističnih kmetijah ter v nekaterih drugih gostinskih lokalih.

Za športne navdušence so na razpolago smučišča v Cerknem, na Javorniku in v Črnem Vrhu, ki so v slovenskem merilu prepoznana po svoji kakovosti. V Logatcu in na Vojskem so urejene poti za smučarski tek. Razvito je pohodništvo, kolesarjenje (bike park na Javorniku in v Cerknem), ribolov in jamarstvo, v Cerknem pa lahko obiščete tudi terme.

Financiran iz: EKSRP in ESRR

Glavni sklad: ESRR

Cilji SLR:

- Vzpostaviti pogoje za ustvarjanje delovnih mest.
- Zagotoviti nova delovna mesta na območju SLR.

- Ohraniti in oživiti dediščino območja.
- Razviti in oblikovati nove turistične produkte oz. storitve.
- Aktivirati potencialne ranljivih skupin.
- Ohraniti, varovati in primerno rabiti naravne vire.
- Izboljšati kakovost življenja na podeželju.

Projekti LAS:

DOBIMO SE NA TRŽNICI – SKUPNO TRŽENJE LOKALNIH PRODUKTOV CERKNO-IDRIJA-LOGATEC

Glavni namen projekta je prispevati k vzpostavitvi pogojev za oblikovanje novih delovnih mest. To bo doseženo z večletnim delom na oblikovanju, razvoju in promociji ponudbe lokalnih produktov in izdelkov, povezovanjem ponudnikov in motiviranju novih, njihovem mentoriranju in stalnem izobraževanju ter z organizacijo različnih promocijskih dogodkov, izvajanjem skupnih promocijskih aktivnosti, iskanjem skupnega upravljavca vseh treh tržnic itd.

Status projekta: v izvajanju.

FORMICA IDRIJA-CERKNO-LOGATEC

Osnovni razlog za projekt je ustvariti nova delovna mesta oziroma ustvariti pogoje za nova delovna mesta ter spodbujati podjetniško iniciativnost in podjetništvo na območju vseh treh občin.

Izvedeno je bilo delo z zainteresiranimi posamezniki, zagon dejavnosti coworkinga v za to namenjenem prostoru, izvajanje mentorstev potencialnim podjetnikom in uporabnikom prostora, izvajanje specialnih svetovanj, organiziranje splošnih podjetniških izobraževanj za uporabnike in ostale ter izvajanje skupnih promocijskih aktivnosti.

Oba projekta se bosta nadaljevala skozi celotno programsko obdobje. V okviru skupnega trženja je LAS s CILjem predvidel 1 delovno mesto, v okviru vzpostavitve in delovanja coworkinga pa 2 delovni mesti, delovna mesta bodo realizirana do zaključka programskega obdobja.

Status projekta: v izvajanju.

21 LAS Notranjska



LAS Notranjska
Prečna ulica 1
6257 Pivka

+386 (0)5 721 22 44, 34



Vodilni partner LAS:
RRA Zeleni kras, d.o.o.



LAS Notranjska zajema občine Bloke, Cerklje ob Gori in Loška dolina. Mogočni gozdovi svobodnih ptic in ponosnih zveri, bogati kraški pojavi, kraj srečanja z dih jemajočim podzemnim svetom in bogato kulturno dediščino – vse to je Notranjska.

Za Cerklje pravijo, da je to dežela, kjer so coprnice začarale naravo. Cerkljsko jezero je eno največjih presihajočih jezer v Evropi. Skozi letne čase kaže popolnoma različne obraze, enkrat poplavljen, drugič suho. Čarobnemu kraškemu svetu se lahko zahvalimo tudi za »muzej« kraških pojavov v Rakovem Škocjanu in svetovno znano Križno jamo. Njena posebnost je 47 podzemnih jezer s sigastimi pregradami, čez katere teče kristalno čista voda. Med prireditvami je najbolj priljubljen pustni karneval, na katerem se (ob) jezerska bitja vsako leto predstavijo na pustno nedeljo, točno okoli 12.32.

Bloke, slovenski Tibet, kjer je pol leta zima in pol leta mraz, slovijo po smučanju, o katerem je že pred več kot 300 leti pisal Janez Vajkard Valvazor. Muzej Bloški smučar je posvečen življenju Bločanov. Bloška planota od zgodnje pomladi pa vse do pozne jeseni dobesedno vabi aktivne v svoj objem. Na voljo je z dediščino bogata 20 km dolga Krpanova pot, kopanje, drsanje, ribarjenje na Bloškem jezeru ali pa razvajanje v glamping parku ob jezeru.

Loško dolino obdajajo prostrani notranjski gozdovi, ki so največje strnjeno in nenaseljeno gozdno območje v Srednji Evropi. Življenjski prostor nudijo tudi volku, risu in rjavemu medvedu kar lahko obiskovalci opazujejo na organiziranem fotolovu. Med kulturno dediščino izstopa grad Snežnik. Podoba belega gradu, ki se zrcali v idiličnem ribniku, redko koga pusti ravnodušnega. Tudi okolica gradu je prežeta s čarovnijo, ki oživi zlasti v času številnih kulturnih dogodkov. V njegovi neposredni bližini sta Lovska zbirka in Polharski muzej.

Financiran iz: EKSRP in ESRR
Glavni sklad: ESRR

Cilji SLR:

- Povečanje inovativne podjetniške aktivnosti na podeželju.
- Ohranjeno stanje okolja in narave.
- Intenzivnejše medgeneracijsko sodelovanje.
- Razvite dodatne osnovne storitve za zagotavljanje visoke kakovosti življenja na območju.
- Povezana in organizirana ponudba z območja za skupni nastop na trgu.
- Večja socialna vključenost.
- Višja ozaveščenost prebivalcev območja o varstvu okolja in ohranjanju narave.

Projekti LAS:

PRODUKT CERKNIŠKO JEZERO

Projekt Produkt Cerknško jezero prispeva k reševanju nepovezane turistične ponudbe ter slabe promocije in prepoznavnosti območja LAS kot destinacije. Pri tem kot izhodišče izkorišča enkratno naravno in kulturno dediščino Cerknškega jezera za nadgradnjo inovativnega trajnostnega turističnega produkta. Produkt omogoča spoznavanje naravne znamenitosti Cerknškega jezera na različne načine; s poudarkom na izobraževanju (kraški pojavi, flora, favna, geologija), aktivno raziskovanje s kolesi ali čolni, posebni programi (drsanje po zaledenem jezeru kot nekoč). Interes vseh projektnih partnerjev je svoje storitve nadgraditi, izboljšati in jih povezati v trajen integralen produkt s posebnimi izvirnimi vsebinami in elementi vezanimi na fenomen jezera. Oblikovani so različni programi produkta glede na letni čas, stanje jezera in način obiska, ki so na voljo skozi vse leto (desezonalizacija). Več na: www.notranjska.com

Status projekta: zaključen.

NOVI IZZIVI SLOVENSKE DROBNICE

Rdeča nit projekta sodelovanja LAS »Novi izzivi slovenske drobnice«, ki se izvaja od januarja 2018 do novembra 2019, je volna drobnice, za katero na območju želijo, da se iz odpadka spremeni v material, ki je uporaben tako v kmetijstvu kot tudi drugih obrtnih dejavnostih. Kot naravni material z mnogimi pozitivnimi lastnostmi poleg obstoječih tradicionalnih izdelkov nudi tudi sodobne oblikovalske izzive, ki jih bomo v okviru operacije načrtno spodbudili z različnimi načini obdelave, nakupom opreme in povezavami rokodelcev in oblikovalcev kot tudi skupnimi nastopi in predstavitevami v okviru dogodkov. Možnosti in priložnosti, ki jih nudi volna, bodo v sklopu projekta predstavljene preko delavnic za rejce, vrtnarskih delavnic, delavnic namenjenih predelavi in obdelavi volne ter izdelavi inovativnih izdelkov iz volne.

Status projekta: v izvajanju.

SKUPAJ ZMOREMO VEČ

Namen projekta Skupaj zmoremo več je razvoj storitev in produktov za gibalno ovirane osebe in starejše. Z nakupom prilagojenih ležečih triciklov, ki delujejo samostojno

ali povezani v verige, bo omogočeno kolesarjenje tudi obiskovalcem z različnimi težavami (gibalno ovirani, slepi, starejši ...). Razviti bodo novi turistični produkti za gibalno ovirane. Začrtane in izrisane bodo kolesarske trase, vnesene v elektronsko aplikacijo za kolesarje, ki deluje kot vodič po začrtani poti. Za starejše so razvili nov produkt prilagojene joge. S temi aktivnostmi in razvitimi novimi produkti in storitvami bodo aktivirali pripadnike ranljivih skupin k aktivnejšem življenju in večji socialni vključenosti. Projekt s svojimi aktivnostmi vpliva tudi na specifični cilj Boljša gospodarska vključenost skupnosti na območju LAS, saj smo z razvojem inovativnih produktov prilagojenega kolesarstva za osebe s posebnimi potrebami in starejše nadgradili ponudbo na področju dostopnega turizma. Z ustvarjenim partnerstvom gradimo tudi na prepoznavnosti območja kot invalidom prijazne in dostopne turistične destinacije.

Status projekta: zaključen.

22 LAS Gorenjska košarica



📍 **LAS Gorenjska košarica**
Cesta Staneta Žagarja 37
4000 Kranj

☎ + 386 (0)4 281 72 30



🤝 Vodilni partner LAS:
BSC, poslovno podporni center, d.o.o.



Območje LAS Gorenjska košarica leži na severozahodnem delu Slovenije in obsega osrednji in severni del gorenjske statistične regije. Na severu območje meji z Avstrijo (dežela Koroška), na zahodu z Italijo (dežela Furlanija Julijska krajina) in Goriško razvojno regijo, na jugu s Škofjeloškim območjem (del statistične regije Gorenjske), na jugovzhodu pa se odpira proti Osrednjeslovenski regiji. Območje LAS sestavlja 14 občin osrednje in zgornje Gorenjske: Bled, Bohinj, Cerklje na Gorenjskem, Gorje, Jesenice, Jezersko, Kranj, Kranjska Gora, Naklo, Preddvor, Radovljica, Šenčur, Tržič in Žirovnica. Občine skupaj tvorijo geografsko zaokroženo teritorialno celoto – alpski svet visokogorij z dolinami in ravninami s številnimi skupnimi naravnogeografskimi in družbeno-geografskimi značilnostmi.

Gorenjska je z letališčem prav v srcu pokrajine lahko dostopna iz vseh metropol Evrope, z avtocestami pa le nekaj ur oddaljena od urbanih evropskih središč.

Triglavski narodni park s tisočeri naravnimi in kulturnimi dragocenostmi in najvišjo slovensko goro je največje in najstarejše območje zaščitene narave.

Karavanke z razglednimi slemeni nad zelenimi pašniki, Kamniško-Savinjske Alpe s presenetljivimi strminami in predalpska hribovja z lahko dostopnimi vrhovi.

Blejsko jezero z otokom, največje Bohinjsko jezero in slovita Dolina Sedmerih jezer v Triglavskem narodnem parku so le najbolj znana jezera.

Športno-turistično središče asov alpskega smučanja se nahaja v pravljичni deželi v Kranjski Gori. Nad njenimi posebnostmi in potmi bdi v skalno steno ujeta Ajdovska deklica.

Prestopite obrambni jarek in v srednjeveškem mestu v Radovljici med muzeji in galerijami prisluhnite brenčanju čebel in najslavnejši alpski poskočnici.

Na eni najlepših planin na Jezerskem, nad jezerom v obliki srca, nedaleč od izvira magnezijeve vode, ste lahko pastir posebnih ovac.

Lahko dostopna planina Krvavec blizu glavnega mesta Slovenije pozimi privlači smučarje in poleti izletnike.

V Prešernovem mestu v Kranju, nad divjim rečnim kanjonom in podzemnimi rovi, se vam bodo oči zasvetile ob nakitu iz zlate dobe Karnije!

V Tržiču, edinemu mestu v Evropi, kjer so bile zapovedane kovinske polknice na oknih, je za presenetljive zgodbe poskrbel slavni vojskovodja.

Na Jesenicah, v mestu jekla, narcis in hokeja se pustite zapeljati odsevom jekla in zgodbam preteklosti. Potujte skozi čas pod planoto belih narcis!

Financiran iz: EKSRP, ESPR in ESRR

Glavni sklad: EKSRP

Cilji SLR:

- Izkoristiti endogene potenciale za razvoj dinamičnega konkurenčnega podjetništva.
- Spodbuditi razvoj podjetniške kulture in ustvarjanje delovnih mest.
- Zagotoviti osnovne storitve za ohranitev in dvig kvalitete življenja prebivalstva.
- Razviti pristope za dolgoročno ohranitev identitete, kulturne dediščine, tipičnega izgleda naselij in vzdržen razvoj tipične krajine.
- Zmanjšati onesnaženost okolja z razvojem trajnostne mobilnosti, energetske učinkovitosti in uporabe obnovljivih virov energije.
- Razviti in ponovno aktivirati degradirana in opuščena območja in jim dodati nove vsebine.
- Zagotoviti ohranitev in razvoj naravne dediščine, habitatov ter biodiverzitete.
- Razviti programe vključevanja ranljivih skupin in izkoristiti endogene potenciale za zmanjševanje revščine in socialne izključenosti.

Projekti LAS:

OTROŠKA IGRIŠČA

V sklopu projektov »Otroška igrišča« je bilo na območju LAS Gorenjska košarica postavljenih 33 otroških igrišč. Z vzpostavitvijo mreže novih otroških igrišč se omogoča obogatitev življenja vasi in standarda prebivalcev ter aktivnejše preživljanje prostega časa otrok.

Status projekta: zaključen.

KAKO SE PRI VAS REČE

Hišna imena so del žive kulturne dediščine, ki se iz roda v rod ohranja, spreminja in tudi izgublja. Da bi ujeli to značilnost slovenskih domačij, jo jezikovno raziskali in zaznamovali, so se na Gorenjskem lotili niza projektov Starih hišnih imen.

V okviru projektov je bilo zbranih preko 8.000 starih hišnih imen, izdana zbirka knjižic Kako se pri vas reče ter preko 4.500 domačij, označenih s starim hišnim imenom. Izdelan pa je bil tudi portal www.hisnaimena.si, na katerem je tudi spletni leksikon hišnih imen Gorenjske.

Status projekta: zaključen.

TEMATSKE POTI

LAS Gorenjska košarica je v sklopu projektov opremila 11 tematsko pohodniških poti na območju LAS Gorenjska košarica.

Projekt je inovativne narave, ker so se vzpostavile tematske poti na podeželju, kjer jih do sedaj ni bilo. Dodano vrednost projektu prispeva tudi izdelan informativni material (zgibanke).

Hkrati pa je LAS Gorenjska košarica izdelala portal www.odkrijgorenjsko.si, ki vključuje podatke o vseh tematskih poteh na območju LAS Gorenjska košarica.

Status projekta: zaključen.

23 LAS Ovtar Slovenskih goric



LAS Ovtar Slovenskih goric
Trg osvoboditve 9
2330 Lenart v Slovenskih goricah

+ 386 (0)5 9128 773



Vodilni partner LAS:
Razvojna agencija Slovenske gorice, d.o.o.



VIDEO



KAZALO >

ZEMLJEVID >

Slovenske gorice – preprosto čudovite vabijo

Griči in griči, navmes doline,
travniki, gozdiči, sadovnjaki in njive,
gorice, gorice, gorice.

Tu smo vsi eno:
zemlja in človek,
Bog in ptice,
drevesa, domovi in naše gorice.
(Naša pokrajina, Stanko Janežič)

Slikovita gričevnata pokrajina Slovenskih goric z razloženimi naselji po nizkih slemenih in gričih, razporejenih od severozahoda proti jugovzhodu, se v podobi manjših gručastih vasi, trških jeder, oblikuje le okoli številnih cerkvic: svete Ane, svetega Antona, svetega Benedikta, svetega Jakoba, svetega Ilja, svetega Martina, svetega Jurija, svetega Lenarta, svetega Ruperta, Svete Trojice in Svetih treh kraljev. Od teh si velja ogledati vsaj dve, obe romarski: poznogotsko cerkev svetih Treh kraljev in veliko baročno cerkev Svete trojice s frančiškanskim samostanom. Reki Mura in Pesnica ter številna jezera (Perniško, Pristava, Komarnik, Radehova in Trojiško) ustvarjajo posebno krajino ter neslutene možnosti za rekreacijo, povezovanje in turistični potencial.

Vinorodne in sadjarske kraje povezujejo pohodniške, tematske in kolesarske poti. Med potepanjem po gričih in dolinah se je možno ustaviti v vinotočih ter ekoloških, turističnih in izletniških kmetijah. Prijazni domačini vam postrežejo z vrhunskimi vini, odlično domačo hrano, bučnim oljem, suhim sadjem, medenimi izdelki in tisto pravo slovenjegoriško gibanico. Sredi neokrnjene narave, cvetočih polj, sadovnjakov, vinogradov in gozdov, se ob petju ptic in zdravi kmečki hrani ohranjata pristnost in prijaznost.

Lik Ovtarja znova živi ... Slovenskogoriški ovtar je nekoč varoval vinograde, ljudi in njihove pridelke; bil je spoštovan gospod, njegovo honorarno delo je bilo zelo cenjeno. Ovtar danes za Slovenske gorice predstavlja lokalno zaščiteno blagovno znamko, s katero želimo predstaviti proizvode in jih tržiti v mreži Ovtarjeve ponudbe.

LAS Ovtar Slovenskih goric zajema občine Benedikt, Cerkevjak, Duplek, Lenart, Pesnica, Sveta Ana, Sveta Trojica v Slovenskih goricah, Sveti Andraž v Slovenskih goricah, Sveti Jurij v Slovenskih goricah in Šentilj.

Financiran iz: EKSRP in ESRR
Glavni sklad: EKSRP

Cilji SLR:

- Ustvariti trajnostna delovna mesta z aktiviranjem lokalnih potencialov.
- Inovativni pristopi, novi produkti in storitve na območju LAS.
- Zagon in diverzifikacija dejavnosti za tržne podjeme.
- Varovati okolje, ohranitev naravnih vrednot in kulturne dediščine.
- Krepitev integralnih rešitev socialne in medgeneracijske vključenosti, odpravljanje arhitektonskih ovir dostopnosti ter varovanje zdravja.

Projekti LAS:

Z ELEKTRIČNIMI KOLESI PO SLOVENSkih GORICAH (E-KOLESA)

Z nakupom električnih koles in pripadajoče opreme za prevoz koles bo turist na območju LAS Ovtar Slovenskih goric lahko obiskal več ponudnikov in ne bo več omejen na krajše razdalje npr. ene občine. Dodana vrednost ponudbe je inovativna storitev, ki gostom ponudi, da so kolesa lahko dostavljena na poljubno točko v Slovenskih goricah ali pa se goste pride iskat, pobere kolo, če pot nadaljujejo naprej kako drugače. Gostje bodo uporabljali kolesa z zeleno energijo. Z zaokroženimi inovativnimi turističnimi storitvami se gosta zadrži na območju LAS, kjer raziskuje nove ponudnike in se ponovno vrača na destinacijo. S temi inovativnimi storitvami in produkti bodo Slovenske gorice postale atraktivnejše za goste, potepanje po Slovenskih goricah bodo gostje doživeli v stiku z neokrnjeno naravo, povečala se bo tudi njihova potrošnja pri ponudnikih z nakupom prepoznavnih lokalnih produktov območja LAS.

Status projekta: zaključen.

UREDITEV REKREACIJSKEGA CENTRA GRAMOZNICA V ZGORNJEM DUPLEKU V OBČINI DUPLEK (RC GRAMOZNICA)

Izvedba operacije se povezuje s produktom, ki je zaživel v gramoznici v Zgornjem Dupleku, že v mesecu maju 2017, tj. vodnim smučanjem. Omenjena dejavnost skupaj z ureditvijo območja gramoznice zajema infrastrukturo, kot je parkirišče za potrebe vodnega smučanja in parkirišče za avtodome, ureditev sprehajalne poti, park za izboljšanje motoričnih sposobnosti. Skupaj s prireditvami ter dogodki predstavljajo vzpostavitev rekreacijskega centra, v katerem se bodo odvijale humanitarne, rekreativne, športne, društvene in kulturne dejavnosti, namenjene vsem starostnim skupi-

nam. Zaradi pomanjkanja zavesti o ohranjanju tradicije, se bo na območju vzpostavil tudi center za spodbujanje zavesti o tradiciji splavarstva in rancarije ter s tem osveščanja predvsem mladih generacij o pomenu ohranjanja tradicij in varovanju kulturne in tehniške dediščine.

Status projekta: v izvajanju.

24 Partnerstvo LAS Zasavje



Partnerstvo LAS Zasavje

Cesta 1. maja 83
1430 Hrastnik

+ 386 (0)3 563 29 60



Vodilni partner LAS:
**Območna obrtno-podjetniška
zbornica Hrastnik**



Marsikdo ob omembi Zasavja, najprej pomisli na rudarje in stoletno rudarsko tradicijo, ki je v Zasavčane vlila trdo voljo do dela in svobodomiselnost duha, s katerim še dandanes premikajo meje nedokončanega in marsikdaj na pogled nedosegljivega. A Zasavje je veliko več kot le »pogorišče« rudarstva in propadajoče gospodarske industrije. Je regija, ki vabi s svojo zgodovino, prečudovito, še neodkrito naravo in predvsem s prijaznostjo ljudi, ki v vsakem obiskovalcu prepoznajo svojega prijatelja. Partnerstvo LAS Zasavje zajema občine Hrastnik, Trbovlje in Zagorje ob Savi.

Za ljubitelje planinarjenja, Zasavje s svojimi planinskimi kočami, ki so našle svoje mesto na lepih razglednih točkah (Kal, Kopitnik, Gore, Mrzlica, Kum, Zasavska Sveta Gora, Čemšeniška planina ...) nudi obilico planinskih užitkov, na nekaterih izmed njih (Mrzlica, Kum) pa je možen tudi sprehod skozi prečudovito naravo krajinskega parka v sklopu območja Natura 2000.

Skozi vodene ogledne proizvodnje stekla v Steklarni Hrastnik, ogledne rudnika Trbovlje – Hrastnik in Rudarski muzej Zagorje, sodobnega načina ogleda rudarstva v 4. DRITL-u (Virtualnemu muzeju rudarstva) ter rudarskega stanovanja na Njivi v Trbovljah, pa je omogočen vpogled v bogato industrijsko in kulturno dediščino.

Prav tako Zasavje s svojo raznolikostjo površja in športno infrastrukturo omogoča številne rekreativne in adrenalinske športne aktivnosti: gorsko kolesarjenje, raftanje na reki Savi, padalstvo, plezanje ... Rekreatijsko območje Europark v občini Zagorje ob Savi pa omogoča uporabo urejenih sprehajalnih poti, fitnesa na prostem, prav tako pa tudi vzlet rekreativnih letal iz bližnjega vzletišča Ruardi.

Na območju Velike skale nad Kisovcem pa je možen tudi ogled edine kraške jame na tem območju, in sicer kraške jame Štangovc.

Vsekakor pa je naštetu le delček tistega, kar Zasavje nudi vedoželjnemu turistu ali mimoidočemu obiskovalcu, saj je pravzaprav pravo bogastvo Zasavja v iskivosti ljudi, dobrosrčnosti domačinov ter gostoljubnosti Zasavčanov, zato le »pot pod noge« in brž v osrčje Slovenije.

Financiran iz: EKSRP in ESRR

Glavni sklad: ESRR

Cilji SLR:

- Krepitev in povečanje podjetniških aktivnosti z uporabo notranjih potencialov regije.

- Spodbujanje aktivnega sodelovanja in vzpostavitve razvojnih partnerstev.
- Spodbujanje inovativnosti in kreativnosti.
- Povečanje dodane vrednosti lokalnim produktom in storitvam.
- Izboljšanje kakovosti življenja.
- Vzpostavitev in izboljšanje turističnih produktov, razvoj namestitvenih enot in promocija turističnih dejavnosti, ki temeljijo na lokalnih vsebinah.
- Izboljšanje stanja okolja in uvajanje novih aktivnosti za prilagajanje podnebnim spremembam.
- Večja prepoznavnost naravnih vrednot.
- Povečanje in spodbujanje aktivne vključenosti različnih skupin v socialno življenje.

Projekti LAS:

TIC HRASTNIK

Operacija je financirana iz EKSRP sklada. Kulturno-rekreacijski center Hrastnik je upravljalec Muzeja Hrastnik, kjer bo imel novi TIC tudi svoje prostore. Operacija, katere rezultat je tudi eno novo ustvarjeno delovno mesto, bo izvedena v dveh fazah, posamezne aktivnosti pa se bodo izvajale v vseh treh zasavskih občinah, s čimer bo zagotovljena regijska pokritost območja LAS. Z navedeno operacijo se želi spodbuditi razvoj turizma in turistične ponudbe na lokalnem in regijskem nivoju, spodbuditi spoznavanje regijske snovne in nesnovne kulturne/naravne dediščine ter spodbujati medgeneracijsko druženje in povezovanje ljudi. Velik poudarek z izvedbo aktivnosti pa je namenjen tudi ranljivim skupinam v lokalnem okolju.

Status projekta: v izvajanju.

REVITALIZACIJA OBJEKTA VAŠKE ŠOLE V TIRNI IN AKTIVIZACIJA MLADIH, ŽENSK IN MEDGENERACIJSKE SKUPINE KOT RANLJIVE SKUPINE NA VASI

V okviru same operacije se bo, s prenovno in nadgradnjo obstoječe infrastrukture in preureditvijo prostorov v stari šoli, omogočilo aktivno druženje več generacij in izvedba različnih dogodkov. Z oblikovanjem in izvajanjem različnih programov se bo izboljšala kvaliteta življenja vaščanov KS Tirna kot tudi gostujočih lokalnih ljudi. Prav tako se bo v okviru operacije zagotovila sanacija obstoječe neustrezne greznice in

ureditev biološke čistilne naprave, s čimer bo zagotovljena ekološka sanacija objekta in vključitev v ohranjanje čistega okolja.

Status projekta: zaključen.

OŽIVITEV MIZARSKE TRADICIJE V ZASAVJU

Navedena operacije se izvaja v občini Trbovlje, ki po večini sodi v urbani del, zato se le-ta financira iz ESRR sklada. Predmet operacije je nakup novega stroja, s čimer bo podjetje povečalo svoje proizvodne kapacitete in razširilo možnosti proizvodnje kakovostnejšega pohištva. Kot rezultat nakupa novega stroja in s tem posledično razširitev že obstoječe dejavnosti, se bo v sklopu operacije ustvarilo novo delovno mesto mizar, ki bo usposobljen za delo z novo nabavljenim strojem. S spremljajočimi aktivnostmi pa se bodo v operacijo vključile tudi različne ranljive skupine (mladi, brezposelni), prav tako pa se bodo izvajale tudi razne promocijske aktivnosti za spodbujanje pomena trajnostne uporabe lesnih virov na splošno, kot tudi preko izvajanja izobraževalnih procesov v zasavskih srednjih šolah.

Status projekta: zaključen.



LAS UE ORMOŽ

25 LAS UE Ormož



📍 LAS UE Ormož

Vrazova ulica 9
2270 Ormož

☎ + 386 (0)2 741 53 52



🤝 Vodilni partner LAS:
Javna razvojna agencija Občine Ormož



KAZALO >

ZEMLJEVID >

LAS UE Ormož zajema tri občine (Ormož, Središče ob Dravi, Sveti Tomaž). Lahko bi mu rekli tudi LAS z največ sončnimi dnevi, saj je za te kraje značilno veliko sonca in prav zato odlično uspevanje vinske trte, po kateri je območje najbolj znano. Vinogradi, gričevje, pa tudi ravnina in reka Drava dajeta LAS-u zanimivo podobo in možnost vsakovrstnih doživetij. Športno kulinarična doživetja, podkrepljena s kulturnimi zanimivostmi, vam na majhnem koščku Prlekije pričarajo prav posebno izkušnjo. Središče LAS-a je mesto Ormož, ki ima korenine že tisočletja nazaj. V mestu lahko obiščete cerkev Sv. Jakoba, arheološke zbirke v muzeju ali se odpravite na degustacijo vin v eno največjih kleti v državi, klet Puklavec Family Wines. Nato se lahko sprehodite po ormoških lagunah, kjer je moč opaziti različne ptičje vrste ter celo vodne bivole. Blizu Ormoža leži kraj Velika Nedelja, kjer imajo že dolga stoletja svoje središče križniki. Tudi tam si lahko ogledate muzejske zbirke v srednjeveškem gradu ter cerkev Svete Trojice iz 12. stoletja. Zgodovino dedkov in babic je moč spoznati pri Svetem Tomažu, na ogledu stare butane muzejske hiše, vonj svežega bučnega olja pa v Oljarni Središče ob Dravi, kjer vam razkažejo prav vse produkte, ki jih tam proizvajajo iz olja in bučnih semen.

Pridite v LAS UE Ormož, odprite srce, sledite pesmi klopotcev, ki vas bo popeljala skozi griče v kleti dobre kapljice ter med šegave in razposajene ljudi.

Financiran iz: EKSRP in ESRR

Glavni sklad: ESRR

Cilji SLR:

- Spodbujanje povezovanja lokalnih partnerjev v inovativna partnerstva in spodbujanje socialnega podjetništva.
- Spodbujanje podpornega okolja za podjetništvo.
- Spodbujanje dopolnilnih dejavnosti na kmetiji ter aktivnosti promocije in trženja.
- Izboljšanje pogojev za hitrejši razvoj gospodarstva, kmetijstva in ostali dejavnosti ter dvig kakovosti življenja.
- Spodbujanje inovativnih partnerstev na področju varovanja okolja in ohranjanja narave.
- Spodbujanje aktivnosti ozaveščanja o pomenu varovanja okolja in prilaganje na podnebne spremembe.
- Spodbujanje medgeneracijskega povezovanja in učenja.
- Izboljšanje oskrbe ostarele populacije na domu.
- Spodbujanje aktivnega vključevanja mladih v družbo.

Projekti LAS:

NAČRT RAZVOJA GOSPODARSTVA IN DVIGA KAKOVOSTI ŽIVLJENJA NA OBMOČJU LAS UE ORMOŽ ZA OBDOBJE 2017-2025

Projekt se sofinancira iz sklada EKSRP. Ta obsežni projekt se lahko razdeli v tri večje sklope. Na eni strani praktični del - ureditev tržnic ter postajališč za avtodome ter na drugi strani teoretični del – številne delavnice, ki imajo cilj spodbujanje razvoja gospodarstva in kmetijstva. Izhodišče projekta je trajnostni razvoj, ki ne bi obremenjeval okolja in narave. Pospeševal bo skupno promocijo in trženje, ki bo temeljilo na kolektivni blagovni znamki in ciljnih trgih. Projekt se je začel izvajati z začetkom marca 2018, zaključek pa je predviden 19. 2. 2019.

Status projekta: v izvajanju.

MEDOBČINSKI – MEDGENERACIJSKI CENTER, PRILOŽNOST ZA MEDGENERACIJSKO POVEZOVANJE

V tem projektu se z vzpostavitvijo inovativnega partnerstva na področju javnega in gospodarskega sektorja spodbuja pomoč ranljivim skupinam. Preko medgeneracijskih povezovanj se udeležencem v operaciji pomaga pri krepitvi samopodobe, spoštovanja, razumevanja, strpnosti, solidarnosti. Namen je prebivalstvo ustrezno informirati ter ozaveščati o skrbi za lastno zdravje, še posebej pa o ohranjanju mentalnega zdravja. Z izvajanjem raziskovalne naloge o potrebah ranljivih ciljnih skupin prebivalstva se iščejo možnosti podpore ter pomoči omenjenim skupinam.

Status projekta: v izvajanju.

26 TOTI LAS




TOTI LAS
 Pobreška cesta 20
 2000 Maribor

+386 (0)2/333 13 11



Vodilni partner LAS:
Mariborska razvojna agencija



Med Slovenskimi goricami in Pohorjem ležita rodovitni, po vinu, sadju in gostoljubnosti znani, občini Maribor in Kungota. Ozemlje deli reka Drava, ki s svojo energijo povezuje in hkrati ločuje hribe in doline. Košček srednje Evrope, kamor ste vabljeni, se je umestil na stičišče alpskega in panonskega sveta. Zavaljo tega so se oblikovali ugodni klimatski pogoji z obilico sonca in ne predolgimi zimami, ki so naklonjeni tamkajšnjim ljudem in njihovi zemlji.

Občina Kungota leži v gričevnatem svetu zahodnih Slovenskih goric, svetu znanih vin, blagodejnega sonca in nežnih jutranjih meglic. Obiskovalce rade volje postrežejo z dobro kapljico in jim ponudijo okrepčilo v obliki pristne domače hrane. Valovito razgibana pokrajina je kot nalašč za ljubitelje narave, saj kar vabi, da se po njej sprehodite (Vinotour, <https://www.facebook.com/vinonw/>) ali kolesarite in uživajte na svežem zraku, ter se ustavite v kakšnem prijetnem gostišču, vinski kleti, na razgledni točki (Plački stolp) ali turistični kmetiji. Tukaj je doma znamenito »srce med vinogradi«. Pazite, da se vam od prečudovitih razgledov ne zvrta ...

Mesto Maribor že od davnih časov uživa status središča slovenske Štajerske. Omemba se dotika nekdanjega gradu na griču Piramida, ki ga je vsekakor vredno obiskati. Od tam pozornemu obiskovalcu ne uide, da se namreč prav v Mariboru oz. njegovi okolici stikajo tri pomembne srednjeevropske geografske enote: Pohorje (Zlata lisica), ki se združi z ravninskim Dravskim poljem in pomeni most do obširnega nižinskega sveta z imenom Panonija. Tu se gorska reka Drava preobrazi v nižinski vodotok, vse pa ko v naravni pravljici – zaokrožijo valovite Slovenske gorice, katerih največji dar sta imenitno vino in najstarejša trta na svetu (<https://www.staratrt.si/>) in nič manj slastno sadje. Eden pomembnejših dogodkov v Mariboru je Festival Lent (<https://www.festival-lent.si/>).

Financiran iz: EKSRP in ESRR
Glavni sklad: EKSRP

Cilji SLR:

- Spodbuditi hitrejši razvoj podjetništva (tudi socialne ekonomije) in ustvarjanja novih (zelenih) delovnih mest.
- Izboljšati povezovanje in mreženje med lokalnimi razvojnimi deležniki v urbanih naseljih in na podeželju.
- Vzpostavitev in nadgradnja lokalne infrastrukture in razvoj storitev za izboljšanje kakovosti življenja in kvalitetnega preživljanja prostega časa.
- Dvig lokalne samooskrbe ter razvoj dodatnih dejavnosti na podeželju.

- Dvig ozaveščenosti prebivalstva o varstvu okolja, ohranitvi naravne dediščine ter trajnostno uporabo naravnih virov.
- Izboljšanje manjše lokalne infrastrukture, ki prispeva k varovanju okolja in ohranjanju narave.
- Povečati socialno vključenost ranljivih ciljnih skupin.
- Povečati dostopnost do raznolikih storitev in programov aktivnega staranja ter zdravega življenjskega sloga.

Projekti LAS:

DOŽIVLJAJSKA KMETIJA ZA ZDRAV ŽIVLJENJSKI SLOG

Prijavitelj operacije, Bogdan Mak, uspešno vodi doživljajsko in ekološko kmetijo Sončni raj za pridelavo in predelavo zelišč in kulturnih rastlin. Pred dvema letoma je s svojevrstnim pristopom in trdim delom pričel z oživljanjem opuščene kmetije.

Z izvedbo aktivnosti operacije nadgrajujejo obstoječo ponudbo kmetije ter lokalnemu prebivalstvu na podeželju nudijo nove priložnosti za kvalitetno preživljanje prostega časa v naravnem okolju, izkustveno doživljanje narave, biotske pestrosti, ozaveščajo o pomenu trajnostne ekosistemske pridelave kakovostne hrane ter spodbujajo zdrav in aktiven življenjski slog.

Spoštujejo tradicijo, zdrav način življenja in zdravo okolje ter živijo v sozvočju z naravo. Velik poudarek dajejo pristnemu in tesnemu sodelovanju z njihovimi obiskovalci. Doživljajska kmetija Sončni raj je prizorišče aktivnega in duhovno bogatega življenja na kmetiji.

Status projekta: v izvajanju.

VESELI DECEMBER

Operacija Veseli december prinaša za lokalno prebivalstvo zanimiv in pester program v prazničnem decembrskem času. Ulice v središču naselja Zg. Kungota so popestrili s praznično okrasitvijo, zanimivim programom in postavitvijo prodajnih hišk, kjer so lokalni ponudniki predstavili svojo pestro ponudbo.

Z izgradnjo sejemskega prostora in izvedbo nove prireditve »Veseli december«, se je, ob že bogati društveni dejavnosti, v občini zagotovila dodatna možnost družabnega življenja, ki temelji predvsem na vključevanju starejših in ostalih ranljivih skupin ter spodbuja medgeneracijsko sodelovanje.

Status projekta: zaključen.

ZDRAVJE NA PRVEM MESTU

Postavitev fitnesa na prostem in kolesarski poligon sta pomembni pridobitvi za Občino Kungota, ki v sodelovanju z različnimi društvi promovira in spodbuja zdrav življenjski slog in aktivno preživljanje prostega časa. Z izvedbo operacije so dodatno obogatili vsebine obstoječega športnega okoliša v bližini osnovne šole. Nastal je moderni športni park, namenjen tako športnim in učnim dejavnostim, kot tudi druženju na prostem, rekreaciji, medgeneracijskemu povezovanju, informiranju, zabavi in sprostitvi. Opremljene površine so odprte za vse, ki s povezovanjem in sodelovanjem želijo in hočejo soustvarjati prijazno skupnost za ljudi vseh starosti.

Status projekta: zaključen.



27 LAS Spodnje Savinjske doline





LAS Spodnje Savinjske doline
Ulica heroja Staneta 3
3310 Žalec

+ 386 (0)3 713 68 66



Vodilni partner LAS:
Razvojna agencija Savinja



Lokalna akcijska skupina Spodnje Savinjske doline (LAS SSD) povezuje šest občin: Braslovče, Polzela, Prebold, Tabor, Vransko in Žalec.

Simbol Spodnje Savinjske doline je hmelj, po katerem je dolina najbolj prepoznana – z obiskom se boste torej znašli sredi čarobne Doline zelenega zlata.

Vabljeni ste v zanimive kraje, kjer vas bo poleg naravnih lepot ter bogate naravne in kulturne dediščine prevzela tradicija, lokalna kulinarika, domačnost bivanja in srečanje s prijaznimi gostitelji.

Spoznali se boste z edinstveno Rimsko nekropolo, kraškim biserom Jamo Pekel, inovativno Fontano piv ter s številnimi muzeji, neokrnjeno naravo in bogato preteklostjo.

V dolini je Ekomuzej hmeljarstva in pivovarstva Slovenije, ki se nahaja v obnovljeni sušilnici hmelja ter v štirih nadstropjih razkriva zgodovino ter pomen hmeljarstva in pivovarstva za Spodnjo Savinjsko dolino.

Ogledate si lahko Grad Žovnek, enega največjih in najstarejših gradov na Slovenskem, »zibelko«
Celjskih grofov, nedaleč stran je tudi grad Komenda, ki združuje bogato zgodovino in sedanost, v njem je več kot 400 let vladal malteški red.

V Preboldu se, z namenom ohranitve lokalne kulturne dediščine, nahaja Muzejska zbirka Prebold skozi čas.

V občino Tabor vas vabita Ribnik pri Lisjaku ter neokrnjena narava. Zanimiv ribnik v prijetni idili narave je obdan z dvema novima kozolcema, ki sta namenjena gostinstvu, hkrati pa ohranjata pomen slovenske kmečke arhitekture.

Na Vranskem si oglejte Schwentnerjevo hišo s celotno ohranjeno opremo, v kateri se je rodil slovenski založnik in knjigarnar Lavoslav Schwentner.

Financiran iz: EKSRP in ESRR

Glavni sklad: EKSRP

Cilji SLR:

- Spodbujanje podjetniške aktivnosti na podeželju.
- Spodbujanje inovativnega povezovanja lokalnih deležnikov za skupen nastop na trgu.

- Usposabljanja in izobraževanja za večjo podjetnost podjetnikov, kmetovalcev in drugih, ki se ukvarjajo s pridobitno dejavnostjo.
- Zagotovitev infrastrukturnih pogojev za doseganje višje kakovosti življenja.
- Nadgradnja obstoječih in razvoj novih programov za doseganje višje kakovosti življenja.
- Ohranjanje in izboljšanje stanja narave in okolja.
- Spodbujanje družbene povezanosti in socialne vključenosti.

Projekti LAS:

POVEZOVANJE PIVOVARSKÉ TRADICIJE S SODOBNOSTJO

V operaciji je cilj nakup opreme za pivovarno, v kateri bo možno razvijati nove pivovarske produkte. Omogočala bo strokovno pomoč podjetnikom na pivovarskem področju. Istočasno se bo lahko uporabljala kot učno-demonstracijski center. Lokalnim turističnim društvom bo tudi omogočala varjenje različnih tipov piva po njihovih zamislih.

Na novo zaposlen bo usposobljen pivovarski mojster, ki bo v prihodnje skrbel za prenos znanj in informacij zainteresiranim deležnikom. V sklopu operacije se bodo izvajale aktivnosti informiranja in izobraževanja turističnih in kulturnih društev ter turističnih vodnikov s področja Spodnje Savinjske doline. Promoviral se bo slovenski hmelj.

Status projekta: v izvajanju.

GOZDOVI SO PLJUČA PEKLA

Z operacijo bodo tematski učni poti krajinskega parka Ponikovski kras povrnili sijaj, jo obnovili in nadgradili. Učna pot bo izboljšana, s tem pa bo postala prepoznavnejša in doživljajsko bogatejša za obiskovalce. Obiskovalce bodo s številnimi aktivnostmi, delavnicami in promocijskimi dogodki poučili, kako se prilagajati na podnebne spremembe, zakaj je pomembno ohraniti biotsko pestrost in kakšno vlogo imajo pri tem različni ekosistemi in številne živalske vrste. Pot bo dostopnejša različnim ciljnim skupinam, predvsem slepim in slabovidnim.

Status projekta: v izvajanju.


INTEGRALNI TURISTIČNI PRODUKT ZELIŠČARSKÉ DEDIŠČINE

S projektom sodelovanja med LAS-i se zagotavlja večjo prepoznavnost zeliščarstva na območju LAS, nove podjetniške priložnosti in inovativnejšo turistično ponudbo. Najbolj obiskane in priljubljene so delavnice in usposabljanja za vodiče, proizvajalce in prodajalce.

Status projekta: v izvajanju.



28 LAS V objemu sonca



LAS V objemu sonca
Trg Edvarda Kardelja 3
5000 Nova Gorica

+386 (0)5 330 66 81



Vodilni partner LAS:
RRA Severne Primorske d.o.o.
Nova Gorica



KAZALO >

ZEMLJEVID >

Območje LAS V objemu sonca se nahaja na Goriškem, sončni pokrajini na skrajnem zahodu Slovenije. Območje občin Brda, mestne občine Nova Gorica, Miren-Kostanjevica, Renče-Vogrsko in Šempeter-Vrtojba povezuje lepote gričevnatih Brd, del rodovitne nižinske Vipavske doline, hribovito Banjško in Trnovsko planoto in del kamnitega Krasa. Območje zaokrožata smaragdna reka Soča in zelena Vipava. Tu so neokrnjeni naravni biseri, bogata zgodovinska, kulturna in tehnična dediščina.

Srce Goriške je mlado mesto Nova Gorica, poznano kot mesto vrtnic, zabave in užitkov. Ob robu mesta z vzpetine vabi samostan Kostanjevica z bogato Škrabčevo knjižnico in grobnico zadnjih potomcev francoske kraljeve rodbine Burboni. Samostansko obzidje krasi ena najpopolnejših in največjih zbirk vrtnic burbonk na svetu.

Med tehnično dediščino območja lahko izpostavimo Solkanski most čez reko Sočo, na bohinjski železnici Jesenice – Nova Gorica. Slovi po najdaljšem kamnitem loku na svetu in najdaljšem kamnitem loku med železniškimi mostovi.

Ljubitelje kulturne dediščine k ogledu vabijo grad Rihemberk, grad Kromberk, Vila Bartolomei, grad Dobrovo in Vila Vipolže. Zanimiv kulturni spomenik je tudi Vojaški stražarski stolp v Vrtojbi, saj je to najmanjši spominski muzej v Sloveniji.

Pot miru od Alp do Jadrana je posvečena spominu na številne žrtve 1. svetovne vojne. Vodi na ogled muzeja na prostem Sabotin – Park miru, Poti miru na Krasu s pomnikom na Cerju, pa tudi številnih drugih kavern, jam, strelskih jarkov, utrd in pokopališč.

V naravnem rezervatu Paradana bo ljubitelje narave pritegnila Velika ledena jama, ki je svetovno znana zaradi klasičnega rastlinskega obrata in večnega ledu.

Kdor si želi aktivnega oddiha, lahko izbira med številnimi možnostmi, kot so: kolesarjenje, pohodništvo, jahanje, ribolov, kajakaštvo, padalstvo, plezanje (naravne in umetne stene), jamarstvo ...

Energija sonca in delavne roke domačinov pridelajo nešteto sočnih plodov češenj, breskev, marelic, oljk, fig, kostanjev ... Po območju vodijo kar tri vinske ceste. To so Briška, Vipavska in Kraška vinska cesta s ponudbo vrhunskih vin. V Brdih ima med njimi prav posebno mesto rebula, kot avtohtona vinska sorta, v Vipavski dolini se lahko ob uveljavljenih belih in rdečih vinih okuša tudi avtohtona vina, kot so zelen, pinela in pikolit, na Krasu pa teran. Za popolno idiličnost območja bodo poskrbele lokalne gostilne in turistične kmetije s pristnimi, domačimi dobrotami kot so vipavski

in kraški pršut, frtalje, različne mineštre, jedi iz goriškega radiča, šparglji in mnogimi drugimi odličnimi jedmi.

Financiran iz: EKSRP in ESRR

Glavni sklad: EKSRP

Cilji SLR:

- Razvijati podjetnost za dvig zaposljivosti na podeželju in v urbanih središčih.
- Povezovati deležnike na podeželju in v urbanih središčih v inovativna razvojna partnerstva.
- Spodbuditi potencialne za razvoj novih storitev in dvig kvalitete življenja prebivalcev.
- Zagotoviti pogoje za razvoj novih poslovnih priložnosti zelenega, kulturnega in dostopnega turizma ter ostalih zelenih storitev in produktov.
- Ohranjati naravne danosti, naravne vrednote in biotsko raznovrstnost ter kulturno dediščino za trajnostni (turistični) razvoj območja.
- Spodbujati varstvo okolja in trajnostno rabo naravnih virov.
- Izboljšati socialne storitve in socialno vključenost.
- Spodbuditi medgeneracijsko sodelovanje in zagotoviti kakovostno preživljanje prostega časa.

Projekti LAS:

MLADINSKI CENTER ŠTALONI NA DOBROVEM

Namen operacije je vzpostavitev novega mladinskega centra v Brdih. Izvedla se bodo gradbeno obrtniška dela za rekonstrukcijo objekta, v katerem bo deloval mladinski center. Z mladinskim centrom se bo pripomoglo k razvoju ponudbe raznolikih izobraževalnih, kulturnih in prostočasnih dejavnosti, k dopolnitvi športnih in rekreacijskih dejavnosti, ter s tem k dvigu kvalitete življenja prebivalcev. Poseben poudarek bo na neformalnem izobraževanju s področja trajnostnega kmetijstva in turizma. Programske aktivnosti bodo zajemale še počitniško varstvo otrok, delavnice, tečaje, predavanja in ostale dejavnosti, za katere bo izkazan interes. Poudarjena bo medgeneracijska komponenta, prenos znanja ipd.

Status projekta: v izvajanju.

KOLESARJENJE PO BANJŠKI IN TRNOVSKI PLANOTI

Namen operacije je vzpostaviti dolgoročno razvojno partnerstvo na področju kolesarskega turizma za območje Banjške in Trnovske planote, z vzpostavitvijo konzorcija med različnimi deležniki/organizacijami, ki delujejo na obravnavanem območju. Prav tako je namen operacije izboljšati turistično ponudbo s pripravo skupnega turističnega kolesarskega produkta za celotno Banjško in Trnovsko planoto ter nabavo električnih koles. Operacija bo spodbujala uporabo tako električnih kot navadnih koles, ob ponudbi lokalnih izdelkov in pridelkov ter trajnostni uporabi točk naravne in kulturne dediščine.

Status projekta: v izvajanju.

29 LAS Bogastvo podeželja ob Dravi in v Slovenskih goricah



📍 LAS Bogastvo podeželja ob Dravi in v Slovenskih goricah

Ormoška cesta 28
2250 Ptuj

☎ +386 (02) 749 36 33



🤝 Vodilni partner LAS:
**Društvo Bogastvo podeželja ob
Dravi in v Slovenskih goricah**



VIDEO
⌵



KAZALO >

ZEMLJEVID >

LAS Bogastvo podeželja ob Dravi in v Slovenskih goricah (LAS Bogastvo podeželja) povezuje osem občin Spodnjega Podravja: Destrnik, Dornava, Hajdina, Juršinci, Kidričevo, Markovci, MO Ptuj in Trnovska vas, kjer na skupni površini 311,8 km živi okrog 28.800 prebivalcev. Območje LAS obsega dve slikoviti in biotsko pestri naravni enoti, Dravsko ravan in Slovenske gorice, ki ju dopolnjujejo in bogatijo številne zgodovinske, kulturne in arhitekturne posebnosti. To je dežela odlične kulinarike, bogate tradicije in prijaznih ljudi, dežela Kurenta - pustnega lika, ki je od leta 2017 pod UNESCO-vo zaščito, pokrajina, kjer lahko doživite karnevalsko vzdušje, pravi Rimski tabor z gladiatorskimi igrami, kjer vas popeljejo v srednji vek med viteze (Grajske igre). Ob vseh zgodovinskih in kulinarčnih doživetjih ne morete spregledati opojnih skrivnosti ptujskega podzemlja, kjer je domovanje najstarejšega slovenskega vina iz leta 1917 (zlata trta), kjer lahko spoznate svet neskončnih okusov, čudovitih vinskih cvetic in naravnost omamnih vonjav, kamor vabi Ptuj - mesto tisočerih dobrot, vin, skrivnosti, okusov in let.

Projekti LAS, ki jih razvijamo skupaj s prizadevnimi domačini, društvi, podjetji in občinami, vas lahko popeljejo v svet redkih kamnin, mineralov in fosilov, ene največjih zasebnih zbirk (Muzej Pangea), zapeljete se lahko s čisto pravim Puhovim motorjem, obiščete njegovo rojstno hišo (Puhov muzej), spoznate tipično panonsko stavbno dediščino (Simoničeva domačija, Čušekova domačija), spoznate skrivnosti pridelave Ptujskega lüka, življenje viničarjev, pokukate v najlepši slovenski baročni dvorec (Dvorec Dornava) ter spoznate življenje v taboriščih 1. in 2. svetovne vojne (Kidričevo). Prepustite se lahko zapeljivemu toku reke Drave, opazujete naravne lepote z njene gladine, se skrijete pod senco mogočne sekvoje, opazujete cvet močvirske logarice in gnezdišča sive čaplje, v spokojnem miru se lahko sprehodite po mrtvicah Drave (Naravoslovna pot Berl), raziskujete naravo s konjskega sedla (Jahalni center Starošince), se prepustite ritmu in preprosto uživajte. Osvežite in spočijete se lahko v termalnih bazenih Term Ptuj, prespite v sodih in nadaljujete raziskovanje s kolesom po razgibanih slovenjegoriških gričih ali neskončni ravnini Dravsko-Ptujskega polja. Za piko na i vašemu obisku poskrbi odlična kulinarika s tradicionalnim pridihom lokalnih gostinskih ponudnikov. Ker LEADER smo ljudje in naš LAS preprosto je BOGASTVO PODEŽELJA.

Financiran iz: EKSRP in ESRR

Glavni sklad: EKSRP

Cilji SLR:

- Spodbujanje inovativnih pristopov za razvoj različnih oblik podjetništva, aktivacija potencialov, oblikovanje podpornih okolij ter odpiranje novih delovnih mest.

- Spodbujanje povezovanja med lokalnimi razvojnimi, sektorskimi deležniki.
- Izboljšanje razvoja infrastrukture v naseljih za višjo kakovost bivanja in razvoj gospodarskih dejavnosti.
- Razvijanje in uveljavljanje inovativnih programov z visoko dodano vrednostjo za socialni razvoj ter oblikovanje identitete območja.
- Izboljšanje odnosa do naravnih vrednot na območju LAS in povečanje njihove prepoznavnosti.
- Spodbujanje rabe obnovljivih virov in učinkovite rabe energije.
- Spodbujanje inovativnih pristopov k varovanju okolja in narave.
- Izboljšati vključevanje ranljivih skupin v družbeno in socialno dejavnost na podeželju.

Projekti LAS:

RIMSKI TABOR

V okviru programa LEADER 2007-2013 je društvo Poetovio LXIX uresničilo projekt Rimski tabor, ki predstavlja bogato rimsko dediščino, skrbi za obujanje rimskega načina življenja, kulture in starih rimskih obrti na območju LAS. Tabor vsako leto poteka v tretjem vikendu v avgustu in privablja številne obiskovalce. V okviru projekta je bila nabavljena oprema za prireditve, in sicer: baldehini, rimski vojaški oklepi in ostala oblačila, ki omogočajo postavitve tabora in pristno predstavitev bogate rimske dediščine. Si želite vrniti dobri dve tisočletji v preteklost? Vabljeni na Rimske igre v tretjem vikendu avgusta!

Status projekta: zaključen.

BOGASTVO OKUSOV PODEŽELJA

To je projekt v okviru katerega se je raziskalo in zapisalo kulinarično dediščino območja LAS. V projektu so aktivno sodelovali lokalni gostinci, ki so bili povabljeni k sodelovanju s ciljem, da bodo tradicionalne menije vključevali v kulinarično ponudbo svojih lokalov. Gostinci so, skupaj s prizadevnimi članicami društev podeželskih žena, na terenu zbirali recepte, ki so jih nato uredili ter prilagodili sodobni kuhinji in pričakovanjem obiskovalcev. V posodobljenih tradicionalnih jedeh je zaznati tudi veliko kreativnosti in izvirnosti posameznih gostincev. Vsi recepti so zapisani v knjigi

receptov, ki je izviren dokument bogate lokalne kulinarike. Želite poskusiti? Izvolite, ob prvi priložnosti obiščite gostinske lokale na območju LAS Bogastvo podeželja.

Status projekta: zaključen.

PARK PROSTOŽIVEČIH ŽIVALI

Projekt »Park prostoživečih živali« je projekt v izvajanju, sofinanciran iz ESRR. Glavni namen projekta je ureditev in odprtje parka za obiskovalce, informiranje, obveščanje in ozaveščanje o pomenu ohranitve ogroženih živalskih vrst, predstavitev ogroženih živali ter priprava interaktivnih doživljajskih programov, s katerimi bodo obiskovalci spoznavali življenjske procese in posebnosti posameznih živalskih vrst. Torej, če vas zanima, kaj se dogaja v jajcu v času valjenja, kako se izvali »piščec«, bi želeli spoznati različne svetovno ogrožene vrste živali, vabljeni k ogledu parka.

Status projekta: v izvajanju.

30 LAS Prlekija



LAS Prlekija
Prešernova ulica 2
9240 Ljutomer

+ 386 (0)2 585 13 40



Vodilni partner LAS:
Prleška razvojna agencija, giz



LAS Prlekija leži v panonskem delu Slovenije med Muro in Dravo. Pokriva območje osmih občin (Apače, Gornja Radgona, Križevci, Ljutomer, Radenci, Razkrižje, Sveti Jurij ob Ščavnici in Veržej). Ravninski del Prlekije se zlagoma dviguje v gričevnat svet Slovenskih Goric, ki podobno kot Mura, povezuje Slovenijo s sosednjima Avstrijo in Hrvaško. Tu se nahajajo najrodovitnejša tla v državi, zasejana v glavnem s poljščinami. Gričevnat svet krasijo izjemni vinogradi, ki vabijo k okušanju pristne domače kapljice gostoljubnih domačinov.

Območje LAS Prlekija je izjemno bogato z naravnimi vrednotami. Nižinski, poplavni svet ob desnem bregu reke Mure ima status Biosfernega območja in nudi življenjski prostor številnim drugod ogroženim živalskim in rastlinskim vrstam. Med naravne biserne območja sodita krajinska parka Jeruzalem z odličnimi belimi vini in Radgonsko-Kapelske gorice z nepogrešljivimi peninami.

Svet med Muro in Dravo krasi izjemna kulturna dediščina. Lepo ohranjeno mestno jedro v Ljutomeru vabi v mesto prvega slovenskega tabora, kateremu je posvečen muzej. Številni sakralni objekti so bogato poslikani, vredni ogleda. V Veržejju deluje še zadnji mlin, ki ga žene tok reke Mure. Premično kulturno dediščino krasi bogato ljudsko izročilo, ohranjeno v navadah in običajih, kot so pustovanje, postavljanje klopotca in martinovanje ter živa tradicionalna kultura, ki jo ohranjajo številna folklorna in kulturna društva.

Prleki so ponosni na odlična vina in bogato kulinariko. K znanim belim vinom iz prleških kleti, vinotočev, gostiln in kmetij odprtih vrat se najbolje priležejo izbrane kulinarčne specialitete, narejene po tradicionalnih recepturah. Značilne so prleška gibanica, ajdov krapec in prleška tunka.

S soncem obsijana pokrajina je obdarjena z zdravilnimi, termalnimi in mineralnimi vodami, vrelni in neokrnjeno naravo. Največ gostov obišče tri prleška termalno-zdraviliška središča: Zdravilišče Radenci, Terme Banovci in Bioterme Mala Nedelja, ki se ponasajo s pestro ponudbo rekreacijsko-zdraviliških storitev in nepozabno okolico, polno naravnih, kulturnih in gastronomskih doživetij.

Gostoljubnost in prijaznost prleškega človeka se razvnameta ob konjskih dirkah z Ljutomerskimi kasači, o katerih izveste vse v sodobnem muzeju, financiranem iz programa LEADER. Priložnost za oddih v naravi in nepozabni kulturni krajini nudijo številni pohodi in kolesarjenja. Zakladnica ljudske in ljubiteljske kulturne ustvarjalnosti prleškega človeka na folklornih, glasbenih in likovnih srečanjih, ki se odvijajo vse leto v številnih krajih Prlekije je neizčrpana. Dobrodošli f toti Prlekiji!

Financiran iz: EKSRP in ESRR
Glavni sklad: EKSRP

Cilji SLR:

- Spodbujanje in povezovanje lokalne ekonomije s poudarkom na turizmu.
- Oblikovanje novih storitev in produktov podpornega okolja za pospeševanje podjetništva.
- Povečanje deleža lokalne hrane v javnih ustanovah.
- Povečanje ponudbe lokalnih proizvodov in storitev.
- Izboljšanje pogojev za boljše zdravje prebivalcev LAS.
- Izboljšanje ponudbe in dostopnosti do kulture.
- Izboljšanje samopodobe prebivalcev Prekije.
- Povečana poraba obnovljivih virov in povečanje učinkovitosti rabe energije.
- Izboljšanje varovanja narave in naravnih virov s pomočjo ekoremediacij.
- Povečanje socialne vključenosti marginalnih skupin.

Projekti LAS:

REKREACIJSKA INFRASTRUKTURA NA PROSTEM - PARK DOŽIVETIJ KRIŽEVCI

Občina Križevci ureja rekreativni park v naravnem okolju v Boreciah, v gozdu ob športnem centru. Zasnova parka temelji na celostni obravnavi gozda kot prostora za mehke oblike rekreacije, igre, sproščanje in obenem omogoča tudi izvajanje učnih vsebin za spoznavanje gozdnega ekosistema in ekosistemskih storitev. Celostna ureditev obstoječega gozda v t.i. "gozd doživetij" spodbuja medgeneracijsko druženje, omogoča doživetje za telo in dušo ter je primerna tako za otroke in mladino, kot tudi za starejše rekreativce in bolj zahtevne uporabnike.

Status projekta: zaključen.

SIMPLY CYCLING SLOVENIA

Projekt Simply Cycling Slovenia je namenjen domačim in tujim turistom in jim nudi »all inclusive« kolesarsko ponudbo. Povezuje okoliške terme z lokalnimi turističnimi ponudniki hrane, pijače in prenočišč. Turistom ponuja zaokrožen kolesarski turistični paket. V sklopu projekta so kupili moška, ženska in otroška kolesa, opremljena z dodatno opremo, ki so namenjena za eno ali večdnevno kolesarjenje, tako za individualne goste kot tudi za goste bližnjih termalnih kopališč. Opremili so se s prikolico za prevoz koles, zato lahko ponudijo obiskovalcem celostno podporo pri raziskovanju

Prekije in širšega prostora. Spletna stran www.simplycyclingslovenia.com, predstavlja ponudbo kolesarskih poti in omogoča rezervacijo koles in večdnevni odlično vodeni kolesarski izleti.

Status projekta: zaključen.

PERMAKULTURNO-BIODINAMIČNI VRT NA POMURSKEM SEJMU

Permakulturni vrt na območju Pomurskega sejma v Gornji Radgoni obdelujejo po načelih biodinamike. Sejmišče, ki ga vsako leto obiše krepko čez 100.000 obiskovalcev, poleg vrta promovira ekološko hišico, zgrajeno iz slamnatih bal in krušno peč na prostem. Pri gradnji so na številnih praktičnih delavnicah uporabili izključno naravni in reciklirani material (les, slamo, ilovico in gramoz). Vrtna lopa je vzorčen primer, kako lahko z nekaj iznajdljivosti večje roke z nizkimi stroški postavijo hiško, ki zagotavlja visoko kakovost bivanja.

Status projekta: zaključen.



LAS Po poteh dediščine od
Turjaka do Kolpe

31 LAS Po poteh dediščine od Turjaka do Kolpe



📍 LAS Po poteh dediščine od Turjaka do Kolpe

Trata XIV 6 a
1330 Kočevje

☎ + 386 (0)1 620 84 70



🤝 Vodilni partner LAS:
RC Kočevje Ribnica d.o.o.



Za območje LAS je značilen prepoznaven kraški videz z visoko stopnjo naravne ohranjenosti, velikim številom naravnih vrednot, veliko biotsko raznovrstnostjo in prisotnostjo redkih, ogroženih rastlinskih in živalskih vrst (medved, volk, divja mačka, ris). Območje je zaradi naravnih danosti, ustvarjalnosti človeka, njegovih dejavnosti, družbenega razvoja in dogajanj izjemno bogato z raznoliko kulturno dediščino ter tako močno kulturno identiteto.

Območje LAS obsega občine Dobropolje, Kočevje, Kostel, Loški potok, Osilnica, Ribnica, Sodražice ter Velike Lašče in se razprostira v smeri od severozahoda proti jugovzhodu:

- severni del omejujeta občina Velike Lašče, kjer si lahko ogledate grad Turjak in Trubarjevo domačijo, rojstni kraj Primoža Trubarja, pisca prve slovenske knjige, in občina Dobropolje, ki je znana po Podpeški jami, ki je največja podzemna jama na Dolenjskem, ter po znamenitih zlatih baročnih oltarjih v cerkvi sv. Florijana;
- osrednji del območja LAS pokrivajo občina Ribnica, ki slovi po največji etnografski prireditvi v Sloveniji, Ribniškem semnju suhe robe in lončarstva, ter po enem najstarejših trgov na Slovenskem; občina Sodražica, kjer lahko obiščete romarsko cerkev Marije Vnebovzete pri Novi Štifti in sotesko Kadice ter občina Loški Potok, kjer se nahaja Retijska uvala, ki je ena najlepših uval v slovenski krajini ter Tabor, ki je prepoznavna krajinska točka z lepim razgledom na vasi potoškega dela občine;
- južno mejo območja LAS omejujejo meje občin Osilnica, Kostel in Kočevje ob dolini Čabranke, ki se nadaljuje v zgornjo dolino reke Kolpe, ki je hkrati ločnica od naše južne sosede Republike Hrvaške: v občini Kostel je najpomembnejši večdnevni dogodek kulturno-etnološka prireditev »Tamburanje va Kostelee« ob Veliki maši, 15. avgusta ter grad Kostel, ki je priljubljena turistična točka, s katere je mogoč enkraten pogled na kanjon reke Kolpe; v občini Kočevje, ki je tudi največja občina v Sloveniji, med drugim lahko obiščemo znane kočevske gozdove, Željnske jame, bunker Škrilj in Kočevsko jezero; občina Osilnica je znana kot dežela Petra Klepca, kateri poseben pridih daje reka Kolpa, ki ponuja vsakemu obiskovalcu nešteto možnosti za sprostitev in zabavo (koplanje, ribolov, raftanje ipd.).

Območje LAS ponuja obilo možnosti za preživljanje aktivnih počitnic s turistično ponudbo, ki temelji na neokrnjeni naravi. To je pokrajina z vsemi znamenitostmi, od naravnih do kulturnih danosti, ki vabi k odkrivanju lepote narave po raznolikih pohodnih, kolesarskih, vodnih in jahalnih poteh.

Financiran iz: EKSRP in ESRR
Glavni sklad: EKSRP

Cilji SLR:

- Urejeno bivalno okolje, dvig kakovosti življenja in sinergijsko bivanje z naravo, kulturo in okoliškimi navadami ter običaji.
- Povečanje obsega pridelave, predelave in trženja lokalnih kmetijskih, gozdarskih in živilskih proizvodov s spodbujanjem kratkih dobavnih oskrbnih verig.
- Krepiti lokalno identiteto in zavedanje o pomenu ohranjanja kulturne in naravne dediščine s poučevanjem, obnovo, ureditvijo in ohranjanjem kulturne krajine in dediščine.
- Spodbujanje podjetništva in inovativnosti ter spodbujanje sodelovanja med javnim, gospodarskim in nevladnim sektorjem za ustvarjanje zaposlitvenih priložnosti.
- Povečati prepoznavnost turistične destinacije in vključevanje ter povezovanje lokalne turistične ponudbe
- Ohranjanje okolja za trajnostni razvoj podeželja.
- Medgeneracijsko povezovanje in sodelovanje ter krepitev zdravega in aktivnega življenjskega sloga
- Vseživljenjsko učenje in pridobitev funkcionalnih znanj za osebni razvoj prebivalstva ter razvoj človeških virov.

Projekti LAS:

POKRITA TRŽNICA SODRAŽICA

V okviru projekta se je z izgradnjo pokrite tržnice pridobil trajen objekt v občini Sodražica, ki bo prispeval k dvigu kakovosti življenja in omogočal razvoj novih aktivnosti (oživitev trga, povečan gospodarski in družbeni napredek, priložnost za nove zaposlitve ...), ki bodo pripomogle k ohranjanju kulturne in naravne dediščine, razvoju turizma, podjetništva, ohranjanju običajev in navad, predstavitev in prodajam pridelkov in izdelkov iz širšega območja LAS. K prepoznavnosti kraja in njegovih potencialov bo v okviru projekta pripomogel tudi promocijski film ter karta z opisi naravne in kulturne dediščine.

Status projekta: zaključen.

RIBNIŠKO LONČARSTVO. VČERAJ. DANES. JUTRI?

Projekt je v začetni fazi izvedbe. Izvajalci projekta so že v prejšnjem programskem obdobju spoznali, da lončarski obrti pretežno izumrtje, zato so stvari danes zastavili širše. Z izdelavo učbenika lončarstva in publikacije, z izvedbo delavnic za mlajše in starejše ter z malo šolo lončarstva, bodo ozavestili vse generacije, ki se želijo izobraziti o lončarstvu.

Status projekta: v izvajanju.

NARAVA NAŠA UČITELJICA

Projekt, ki je trenutno v fazi izvedbe, bo z ureditvijo učilnice v naravi in čutne poti za izvajanje izobraževanja in ozaveščanja prebivalcev o ohranjanju narave in krajine, približal ciljnim skupinam območja LAS gozdni prostor z vsemi svojim funkcijami. Obiskovalec in uporabnik poti bo preko dodatne opreme doživel gozdni prostor v urbanem okolju, prav tako pa bo nadgrajena pot z inovativnimi igrali omogočala gibanje in razvoj možganov pri mladostnikih.

Status projekta: v izvajanju.

32 LAS Istre



📍 LAS Istre

Destradijev trg 11
6000 Koper

☎ + 386 (0)5 90 47 121



🤝 Vodilni partner LAS:
**Središče Rotunda, Primorski
družbeni center, Koper, so.p.**



Slovenska Istra in njena mesta so na prepihu kultur, katere se prepletajo s preteklostjo iz rimskega, srednjeveškega ter beneškega obdobja. Z lepoto naravnega okolja vas v trenutku prevzamejo. LAS zajema občine Ankaran, Izola, Koper in Piran. V Kopru boste našli najlepši beneški trg med Benetkami in Dubrovnikom. Izola je čudovito obmorsko mesto, ki je ime dobilo po otoku, na katerem je nastalo. Danes je Izola predvsem turistično središče, vendar so prebivalci še vedno tesno povezani z ribištvom in pridelavo olja ter vina. Piran, mesto, ki je zraslo na soli, je staro pristaniško mesto z ostanki srednjeveškega obzidja, ozkimi ulicami ter tesno strnjenimi hišami in je eno najpristnejših in najbolj fotogeničnih mest na celotni obali Jadranskega morja. Soline so najdragocenejša slovenska naravna in kulturna dediščina, kjer še danes po starih postopkih pridelujejo sol ter vrhunski solni cvet. Ankaranski polotok je naravni spomenik, na katerem je edini slani travnik v Sredozemlju.

Naravni pojavi istrske obale s krajinskimi parki, slikovitimi vasicami in zaselki ter raznolika kulturna dediščina opredeljuje slovensko Istro kot enkratno turistično destinacijo za ljubitelje kolesarjenja. Enkratno kolesarsko doživetje je kolesarska pot po trasi bivše železnice od Trsta do Poreča.

Za mnoge je prihod v te kraje cilj potovanja, za druge izhodiščna točka. Tri velike marine so na razpolago tistim, ki ljubijo morjeplovstvo.

Pravi zaklad slovenske Istre je njena kuhinja, katere sestavine, kot so sol, ribe, oljka, vino, kaki, šparglji in tartufi, so del njene zgodovine.

Pogled na morje ter kulinarčne specialitete vinorodne dežele, poznane kot »Dežela Refoška«, to je pokrajina, ki jo morate obiskati.

Financiran iz: EKSRP, ESPR in ESRR

Glavni sklad: ESPR

Cilji SLR:

- Ustvarjena nova delovna mesta.
- Podpora operacijam, ki ustvarjajo pogoje za ustvarjanje novih delovnih mest.
- Spodbuditi povezovanje med deležniki in partnerji vključno s socialnim podjetništvom.
- Izboljšati podjetniško znanje in veščine.
- Ohranjanje obstoječih delovnih mest.
- Novoustanovljena podjetja.

- Ureditev in nadgraditev infrastrukture, ki zagotavlja trajnostni razvoj.
- Ustvarjanje novih storitev, programov, produktov, kratkih verig prodaje (socialno podjetništvo).
- Vzpostavitev novih oblik medsebojnega sodelovanja in povezav (socialno podjetništvo).
- Revitalizacija naravne in kulturne dediščine kot temelja za razvoj trajnostnega turizma.
- Ohranjanje narave in biodiverzitete ter blaženja podnebnih sprememb.
- Vzpostavitev predstavitvenih vsebin in programov dediščine za različne ciljne skupine.
- Povečanje obsega ekoloških kmetij in učinkov ekološkega kmetijstva.
- Dvig osveščenosti in okoljske odgovornosti.
- Vključevanje ogroženih skupin prebivalstva ter povečanje družbene in socialne povezanosti vseh skupin prebivalstva (socialno podjetništvo).
- Krepitev integralnih rešitev socialne in medgeneracijske vključenosti.
- Spodbujanje mladih za aktivno udeleževanje v družbi in (socialno) podjetništvo.

Projekti LAS:

DVIG IZGUBLJENEGA OZIROMA ZAPUŠČENEGA RIBOLOVNEGA ORODJA V SLOVENSKEM MORJU

Namen projekta je ohranjanje naravnega okolja in povečanje biodiverzitete slovenskega morskega okolja. Ohranjanje trajnostnega razvoja ribištva ovira zapuščeno ribolovno orodje (RO). S projektom se bo le-te odstranilo, kar bo prineslo ekonomske in splošne koristi. Primarni cilj projekta je identificirati najmanj 50 onesnaženih lokacij ter jih s pomočjo potapljačev in plovila očistiti, da bo spet zaživila biotska raznovrstnost (predvideva se dvig najmanj 5.000 m mrež in 300 kg kovin). Dodatni cilj projekta je vzpostavitev inovativne storitve odstranjevanja RO za razvoj trajnostnega ribolova na območju LAS Istre. V okviru operacije je predviden tudi proces recikliranja RO. Druge aktivnosti, ki bodo izvedene so slikovno spremljanje lokacij, obveščanje javnosti, terenski ogledi, spremljanje poselitev in seznanjanje ciljnih skupin s cilji in koristmi operacije (ogledi).

Status projekta: v izvajanju

MEDGENERACIJSKO OHRANJANJE SLOVENSKEGA ISTRSKEGA NAREČJA V SLOVENSKE ISTR

Dolgoročni namen operacije je prispevanje k ohranjanju in revalorizaciji narečja in kulturne dediščine v slovenski Istri, kar posredno vpliva na trajnostni razvoj območja in trajnostno naravnega turizma na podeželju. V okviru operacije bodo izvedene delavnice na osnovnih šolah na temo narečja (10x), predavanja po različnih podeželskih krajih o lokalnem narečju (5x), izvedena bo inovativna prireditev – Narečni festival (2x), ustvaril se bo spletni portal (1x) o istrskem narečju in izdana bo poljudna knjiga – zbornik o istrskem narečju (1x) in zaključna prireditev.

Status projekta: v izvajanju

SPODBUJANJE ZELENEGA IN SOCIALNEGA PODJETNIŠTVA, TRŽNEGA POVEZOVANJA LOKALNIH EKOLOŠKIH PROIZVAJALCEV TER TRAJNOSTNE LOKALNE SAMOOSKRBE

Projekt je razdeljen na 3 vsebinske sklope, ki skupaj tvorijo celovito operacijo: 1. Podporno okolje za zeleno in socialno podjetništvo. 2. Zagon in delovanje eko-socialnega podjetja (zadruga), razvoj kratkih verig prodaje in novo zeleno delovno mesto. 3. Spodbujanje trajnostne lokalne samooskrbe. Operacija vzpostavlja mehanizme podpornega okolja za spodbujanja zelenega in socialnega podjetništva. Pri tem bo poudarek na zagotavljanju podpore pri zagonu novih oz. inovativnih idej oz. podjetij (inicijativ) ter tudi kreptvi že obstoječih oz. delujočih podjetij. V ta namen bodo izvedene različne aktivnosti, kot so natečaj, mentorstva itd. Z namenom vzpostavitve trajnih podpornih mehanizmov na območju, bodo izvedene različne aktivnosti (zagovorništvo, identifikacija lokalnih politik, predlogi potrebnih sprememb). Ustvarjeni bodo pogoji za zagon in delovanje lokalnega eko-socialnega podjetja "Zadruga ekoloških proizvajalcev Istre" ter razvite nove kratke verige prodaje za lokalna ekološka živila (javni in gostinski oz. turistični sektor), vključno z razvojem dveh inovativnih pristopov oz. storitev na območju LAS - "mobilne eko tržnice" in "eko catering". Obenem bodo razvili tudi podporno storitev za lokalne ekološke proizvajalce, v obliki nudenja logistike in distribucije za lokalna ekološka živila.

Status projekta: v izvajanju



33 LAS Barje z zaledjem




LAS Barje z zaledjem
Na Grivi 5
1358 Log pri Brezovici

+ 386 (0)31 366 815



Vodilni partner LAS:
Zavod Cerpok



Območje LAS Barje z zaledjem zajema občine Borovnica, Brezovica, Dobrova, Horjul, Log-Dragomer in Vrhnika, ter je eno najaktivnejših na območju Slovenije. Označuje ga kvalitetna kulturna krajina s številnimi naravnimi vrednotami in bogato kulturno in zgodovinsko dediščino.

Nekaj zanimivih turističnih točk:

Soteska pekel – je soteska pri Borovnici, skozi katero teče potok Borovniščica. Po zavarovani poti se lahko podate do vrha soteske – do strmega in skalnatega Hudičevega zoba (650 m). Na poti skozi slikovito sotesko si oglejte previsne stene, kotličke in globoke tolmane ter vseh pet znamenitih slapov, ki pozimi zaledenijo in postanejo priljubljen cilj lednih plezalcev.

Rakitna - leži sredi krimskih gozdov. Znana je po ugodni klimi za pljučne bolnike in po ostrih, a sončnih zimah. Rakitniško jezero poleti ponuja kopanje, poleti in jeseni ribolov ter pozimi drsanje. Ob jezeru je izhodišče za krožno sprehajalno pot, tu je tudi začetek gozdne in arheološke učne poti, ki vodi do ostankov rimskega obrambnega stolpa in zapornega zidu iz 3. st. n. št. Pozimi so v Rakitni urejene steze za tek na smučeh.

Polhograjska graščina - njeni temelji segajo v čas 13. in 14. stoletja, ko je na tem mestu stal stolpast dvor. Leta 2008 je bil v njenih prostorih urejen Muzej pošte in telekomunikacij. Graščina omogoča nepozabne poroke v poročni dvorani ali v paviljonu v grajskem parku. Obiskovalci si lahko privoščijo čaj z grofom Blagajem, v poletnih mesecih prebirajo knjige v Knjižnici pod krošnjami ali se udeležijo katerega od drugih kulturnih dogodkov.

ZOO park Rožman Vrzdenc pri Horjulu - je kraj, kjer je bilo dolga leta pribežališče za poškodovane, bolne in osirotele živali. Sedaj je zasebni živalski vrt, kjer domuje več kot 50 domorodnih in tujerodnih živali.

Plezalna stena v Športnem parku Log - za balvansko plezanje z več kot 2.000 oprimki različnih oblik in barv, ki omogočajo sestavljanje različno težkih plezalnih smeri. V zadnjih letih je Log gostil državna prvenstva in tudi mednarodna tekmovanja v balvanskem plezanju, ki so se jih udeležili najboljši plezalci sveta.

Planina nad Vrhniko - na obrobju Ljubljanskega barja se dviguje z gozdom porasel hrib Planina (733 m) z novo kočo in razglednim stolpom (visokim 22 m). Z vrha stolpa

se odpira čudovit razgled na bližnjo in daljno okolico (ob lepem vremenu boste videli vse do Triglava).

Financiran iz: EKSRP in ESRR

Glavni sklad: EKSRP

Cilji SLR:

- Spodbujanje podjetniških idej, ki vključujejo notranje vire za ustvarjanje novih delovnih mest.
- Izboljšanje kakovosti bivanja.
- Ohranjanje narave in kulturne krajine.
- Zmanjšanje onesnaženosti okolja in ohranjanje naravnih virov.
- Okrepiti socialni kapital območja in socialno integracijo med prebivalci.

Projekti LAS:

UREDITEV ŠOLSKEGA EKO VRTA

Izobraževanje otrok o ekološki pridelavi, lokalno pridelani hrani in pomenu samooskrbe prispeva k pomenu lokalne, naravno pridelane, hrane in spodbuja dvig dohodka lokalnega prebivalstva. Projekt je inovativen, ker ustvarja pogoje za izkustveno učenje. Otroci so zasadili rastline in opazovali njihovo rast in razvoj.

Status projekta: zaključen.

BLGAJEVA POT - NARAVNA DEDIŠČINA

Ureditev tematske poti prispeva k ohranitvi dediščine na podeželju ter omogoča povezovanje kulturne dediščine, naravnih vrednot ter kulturne krajine z razvojem turizma in preživljanjem prostega časa. Poleg omenjenega izboljšuje kakovost življenja na podeželju in posredno vpliva na gospodarsko vitalnost podeželja.

Status projekta: zaključen.

PRODAJAMO DOBROTE NAŠIH KMETIJ

Prodajamo dobrate naših kmetij je nadaljevanje projekta, ki ga je v letu 2005 začela Občina Dobrova-Polhov Gradec z ureditvijo prostora za trženje pridelkov kmetij na Viču v Ljubljani, kjer imajo kmetije enkrat tedensko na razpolago prostor, na katerem lahko prodajajo svoje pridelke. Poleg kmetij iz območja Občine Dobrova-Polhov Gradec prodajajo tudi kmetije iz večine ostalih občin na območju LAS Barje z zaledjem. V zadnjem času je vedno večje povpraševanje tudi po mesu, mesnih, mlečnih in pekovskih izdelkih, za kar pa so potrebne ustrezne registracije in dodatno znanje. V projekt so vključene delavnice in predavanja s področja predelave živil živalskega izvora, predelave mleka, peke kruha, peciva in izdelovanja testenin, predavanja, ki temeljijo na dobri higieniški praksi in predavanja oz. prikazi namenjeni ureditvi prostorov za različne dejavnosti, registracija dopolnilnih dejavnosti in priprava zloženke, s predstavitvijo in ponudbo vseh kmetij, ki bodo registrirale dopolnilno dejavnost.. S projektom so se spodbudile kmetije, da uredijo primerne prostore za predelavo in registrirajo različne dopolnilne dejavnosti. V projektu je zajeta široka paleta raznovrstnih izobraževanj, ki so bila izvedena. Del sredstev za izvedbo projekta so pokrile kmetije vključene v projekt. Cilj je registracija dopolnilnih dejavnosti, ki bo omogočila večjo dodano vrednost kmetijskim pridelkom, ki bo dosežen tudi, če vseh načrtovanih delavnic oz. izobraževanj ne izvedemo.

Status projekta: zaključen.



34 LAS Drava



LAS Drava
Trg vstaje 11
2342 Ruše

+386 (0)2 460 50 80



Vodilni partner LAS:
EGIDA, PE LAS DRAVA



LAS Drava obsega občine Lovrenc na Pohorju, Ruše in Selnica ob Dravi.

LAS Drava se splača obiskati zaradi možnosti celodnevnega preživetja v naravi: od krajših sprehodov; do daljših in težjih pohodov, zaradi kolesarskih poti, ki so vse povezane z Dravsko kolesarsko potjo (od lažjih ravninskih po Jabolčni poti do težjih na vzpetinah), zaradi znamenitosti: Lovrenška jezera kot najvišje ležeče barje v Evropi; slap Šumik na Pohorju; Ladejenkovo – stavba iz 15. stoletja v Lovrencu na Pohorju; več kot sto let stara sušilnica sadja Pajštva v Lovrencu na Pohorju; grad Viltuš v Selnici ob Dravi; muzej HE Fala; zaradi raznovrstne ponudbe: kmetija Lipnik v Lovrencu na Pohorju; kmetija Grahor Črešnjevce ob Dravi; gostilna Vernik v Bezeni pri Rušah; zaradi drugih doživetij (Športni park Ruše, Downhill) ter prireditev (Letni oder Ruše).

Financiran iz: EKSRP in ESRR

Glavni sklad: ESRR

Cilji SLR:

- Ustvariti nova delovna mesta in povečati število zaposlenih.
- Vzpostaviti tematska partnerstva (mreže za vzpodbujanje podjetništva in oblikovanje lokalne ponudbe).
- Razviti ponudbe novih lokalnih proizvodov in storitev.
- Vzpostaviti nove dejavnosti za oživljanje vaških jeder.
- Obnovljena ali nova infrastruktura za kulturne, pristočasne in druge dejavnosti.
- Obnoviti obstoječe in vzpostaviti inovativne storitve na podeželju.
- Vzpostaviti območja naravnih in spominskih parkov.
- Zmanjšati izpuste toplogrednih plinov in vlaganja v manjšo okoljsko infrastrukturo.
- Ohranjati stanje naravnega okolja ob sočasni izrabi njegovih prednosti v turistične namene.
- Vzpostaviti partnerstva za delo z mladimi ali starejšimi.
- Vzpodbuditi ukrepe za aktivno staranje.
- Razviti in vzpostaviti aktivni življenjski slog.

Projekti LAS:

TEMATSKA KOLESARSKA POT

Ni ga med kolesarji, ki ne bi poznal Dravske kolesarske poti. To je mednarodna kolesarska pot, ki poteka od izvira reke Drave v Italiji, po urejenih kolesarskih poteh vzdolž Drave, preko avstrijske Koroške. V Slovenijo vstopi pri Dravogradu in pelje naprej večinoma po manj prometnih lokalnih cestah vzdolž Drave do meje s Hrvaško in naprej. Del te poti pelje tudi skozi Selnico ob Dravi, kjer lokacijsko sovпада z že obstoječo lokalno tematsko Jabolčno potjo. LAS Drava je lokalno tematsko Jabolčno pot povezala preko degradiranega območja vzdolž struge Drave z Dravsko kolesarsko potjo. Posledično se je lokalna tematska Jabolčna pot integrirala v Dravsko kolesarsko pot, ki jo dnevno uporabljajo številni kolesarji.

Status projekta: v izvajanju.

ŠPORTNA PLATFORMA RUŠE

V okviru projekta Ustvarjanje športne platforme in prepoznavnosti občine je LAS DRAVA izboljšal in zaokrožil ponudbo športnih ter rekreativnih površin namenjenih mnogim na območju Zadravja, ki postaja vse bolj prepoznavna športno-rekreacijska destinacija.

Ob obstoječih športnih in rekreativnih površinah v Zadravju: Športni park Ruše (in-line hokej, pumptrack, skate park, kombinirano igrišče za košarko/nogomet/rokomet, športno rekreativno igralo za otroke, pokriti bazen, kegljišče), nogometni stadion, fitness na prostem, tenis igrišče in športna dvorana, se je v okviru projekta vzpostavil še vadbeni prostor za ulično vadbo t.i. Street Workout, kupili so se tudi čolni (kajaki in kanuji) za plovbo po Dravi.

Street Workout je postavljen v Rušah, v gozdu ob Zdravstvenem domu, v bližini fitnesa na prostem in nogometnega stadiona. Gre za vadbo z lastno težo v naravi, pri čemer jo lahko izvaja kdorkoli, ne glede na leta, po lastnih zmožnostih. Uporaba vadbenih elementov je brezplačna, za vadbo ni potrebna posebna oprema.

Reka Drava, kot odličen naravni ambient za čolnarjenje, na območju LAS ni bila izkoriščena. Prav zato je LAS priskrbel 18 čolnov (kajakov, kanujev), ki vsem zainteresiranim omogočajo športno-rekreativno preživljanje prostega časa.

Status projekta: v izvajanju.

PLEZALNA STENA V LOVRENCU NA POHORJU

Z izvedbo projekta PLEZALNA STENA je LAS omogočil izgradnjo plezalne stene v prostorih Večnamenske športne dvorane pri osnovni šoli Lovrenc na Pohorju. To je prvi športno-plezalni objekt na območju LAS Drava. Plezalcem je na voljo cca. 110 m² plezalnih površin s smermi različnih težavnostnih stopenj. Plezalna stena je namenjena tistim, ki plezanje že resno trenirajo, začetnikom, ki se plezalnih veščin naučijo na novo, in drugim športnikom za razširitev načinov vadbe.

Status projekta: zaključen.

35 LAS Sožitje med mestom in podeželjem



LAS Sožitje med mestom in podeželjem

Šmartinska cesta 134 a
1000 Ljubljana

+ 386 (0)1 544 54 46



Vodilni partner LAS:
CIZA; Zavod za razvoj podeželja



Območje LAS se nahaja v osrednjem delu Slovenije s središčem, glavnim mestom, Ljubljana. Vključuje še občine Grosuplje, Ig in Škofljica. Za to območje je izrazito prepletanje urbanega in podeželskega značaja. Urbani razvoj je po eni strani povečal gospodarski razvoj območja in omogočil dober razvoj podjetništva in zaposlovanja, a hkrati vse bolj zmanjševal pomen podeželja, ki pa postaja vse pomembnejši razvojni kapital območja LAS.

Posebna, edinstvena značilnost območja je tako imenovani fluviokras – nepopolni kras, kar označuje neznačilen kraški svet, ki so ga z erozijo in denudacijo oblikovale površinske tekoče vode.

Posamezni predeli podeželskega naravnega okolja v bližini urbanih naselij, še posebej v okolici Ljubljane, so že postali priljubljene izletniške in rekreativne točke (Janče, Iški Vintgar, Orle ...). Dodatna zanimivost je tudi precejšnje število manjših kraških jam, z najbolj znano Županovo jamo.

Na območju LAS se nahajata dve varovani območji državnega pomena - Krajski park Ljubljansko barje in Krajski park Radensko polje.

Financiran iz: EKSRP in ESRR

Glavni sklad: EKSRP

Cilji SLR:

- Pridobivanje specifičnih znanj in spretnosti za zvišanje usposobljenosti in osebnostnih kompetenc za lažjo zaposlitev.
- Spodbujati in omogočiti uresničevanje novih poslovnih priložnosti.
- Omogočiti razvoj javne lokalne infrastrukture.
- Zagotoviti pogoje za trajnostno naravnan razvoj turizma ter omogočiti zdravo in aktivno okolje prebivalcem z izrabo lokalnih endogenih potencialov.
- Aktivno varovanje narave, trajnostna raba kmetijskih in gozdnih površin in ohranjanje biotske pestrosti na podeželju (podprt z EKSRP).
- Spodbujanje naravi prijaznega in okoljsko ter energetsko odgovornega življenja v urbanih naseljih.
- Zagotoviti čim širšo mrežo storitev za zmanjšanje socialne izključenosti prebivalcev.
- Spodbujanje medsektorskega in vsegeneracijskega povezovanja za zagotavljanje zdravega razvoja otrok in zagotavljanje pogojev za aktivno in kakovostno participacijo starostnikov v družbo.

Projekti LAS:

PODRUŽNIČNA ŠOLA – GIBALO RAZVOJA

Je edini partnerski projekt, ki je povezal skupaj 10 podružničnih šol na celotnem območju LAS in se je odvijal praktično skozi celotno programsko obdobje 2007–2013 s podporo LEADER sredstev. V tem obdobju je bilo v projekt vključenih več kot 1000 otrok ter posredno še dvakrat toliko staršev, dedkov, babic in ostalih prebivalcev.

Z izborom primernih aktivnosti so otroci vzpostavljali neposreden osebni stik z lepoto in raznolikostjo narave in dosegli, da so z neformalnimi oblikami učenja in predvsem igro spoznali pomen in prednosti podeželja, kulturno, naravno in etnološko dediščino, razvijali ekološko osveščenost ter spoznavali lastne načine ohranjanja naravne in kulturne dediščine ter njihovo presojanje možnosti za ohranjanje le-te, krepili identiteto podeželja na pragu glavnega mesta, širili spoznanja ter vedenja o pomenu ter načinih varovanja okolja. Z vključitvijo prebivalcev so ustvarili živo medgeneracijsko sodelovanje ter povezali vse generacije ne samo v svojem okolju pač pa tudi preko občinskih meja.

Status projekta: zaključen.

RAZŠIRITEV NARAVOSLOVNE UČNE POTI PO SLEDEH VODOMCA

Pri operaciji gre za nadgradnjo obstoječe poti na območju Loga pod Cerovim v občini Grosuplje.

Ključni cilj razširitve učne poti je ozaveščanje in izobraževanje ljudi vseh starosti v smeri ohranjanja in pomena biotske raznovrstnosti ter odnosa človeka do narave. Mokrotni travnik in gozd sta namreč na seznamu evropsko pomembnih življenjskih okolij, ki smo jih dolžni varovati za prihodnje rodove.

Celotna naravoslovna učna pot Po sledih vodomca je po razširitvi dolga 5,2 km. Pot je opremljena z usmerjevalnimi tablamami ter tremi informacijskimi tablamami, na katerih je predstavljena panoramska karta območja. Novost in posebna zanimivost so informativne table s panoramsko karto, ki so izdelane tako, da si obiskovalec s pomočjo spletne aplikacije, na telefonu ali tablici, ogleda celotno učno pot na sodoben, interaktiven način. Z možnostjo uporabe spletne aplikacije so izdelane tudi zgibane panoramske karte naravoslovne učne poti Po sledih vodomca. Ob poti se obiskovalec lahko ustavi ob dvaindvajsetih tablah s poučno vsebino. Ena od posebnosti učne

poti sta tabli, ki poleg slik in kratkih opisov tukaj živečih ptic, omogočata poslušanje oglašanja posamezne ptice.

V sklopu operacije je bila urejena celotna trasa poti, vključno z informacijskimi tablamami.

Status projekta: v izvajanju.

36 LAS Krasa in Brkinov



LAS Krasa in Brkinov
Partizanska cesta 4
6210 Sežana

+ 386 (0)5 73 44 362



Vodilni partner LAS:
**Območna razvojna agencija
Krasa in Brkinov**



LAS Krasa in Brkinov obsega območje štirih kraško-brkinskih občin: Divača, Hrpe-lje-Kozina, Komen in Sežana. Območje ima izjemno naravno in kulturno dediščino ter bogat in raznolik rastlinski in živalski svet. Obsega apnenčasto planoto Kras ter Brkine – hribovje s flišnim površjem. Na območju je razvito vinogradništvo, sadjarstvo (jabolka, češplje, slive, češnje ...), reja drobnice in goveda ter pridelava specifičnih visokokakovostnih kmetijskih pridelkov, kot so Teran ptp, Kraški pršut in drugi suhomesnati izdelki, ovčji ter kozji sir in drugi mlečni izdelki, Kraški med, Brkinski slivovec in Kraški brinjevec.

Splet specifičnih naravnih pojavov in značilna kraška arhitektura ter krajina predstavljajo odlično osnovo za oblikovanje edinstvene ter raznolike turistične ponudbe. Na območju so vzpostavljeni trije večji turistični centri (Kobilarna Lipica, Park Škocjanske jame in Štanjel) ter številne druge pohodne in kolesarske poti, vinska ter sadna cesta, številne jame (Škocjanske jame, Divaška jama, Vilenica, jama Dimnice, Grofova jama ...), muzeji (vojaški muzej v Lokvi, Muzej slovenskih filmskih igralcev v Divači ...), galerije, konjeniški turizem ipd. Prav tako je dobro razvit tudi gastronomski turizem, saj tu najdemo številne gostilne, picerije, turistične kmetije in osmice, ki se trudijo ponuditi tipično kraško kulinariko.

Financiran iz: EKSRP in ESRR

Glavni sklad: EKSRP

Cilji SLR:

- Spodbuditi uporabo lokalnih proizvodov in storitev.
- Spodbujati dvig dodane vrednosti in količine pridelkov, izdelkov in storitev.
- Spodbuditi povezovanje med lokalnimi akterji.
- Spodbujati inovativno podjetniško naravnost in razvoj socialnega podjetništva.
- Zagotovitev potrebne male infrastrukture.
- Izboljšati pogoje za zagotavljanje visoke kakovosti življenja.
- Ohranjanje obstoječih naravnih virov ter dvig ozaveščenosti o pomenu varovanja narave in okolja.
- Sonaravno kmetovanje, spodbujanje lokalne samooskrbe in ohranitev in varovanje podeželskega okolja.
- Trajnostna mobilnost.
- Spodbujanje medgeneracijskega povezovanja.
- Povečati družbeno povezanost in socialno vključenost vseh skupin prebivalstva.

Projekti LAS:

SLEDITE NAM PO PRAVLJIČNIH POTEH KRASA IN BRKINOV

V okviru operacije so bile izdane štiri brošure za promocijo kraško-brkinskega območja z opisom njegovih posebnosti in značilnosti (kulinarične dobrote, pridelki, izdelki, naravna in kulturna dediščina, jame in pešpoti Krasa in Brkinov), ki so bile izdane tudi v italijanskem in angleškem jeziku. Značilnosti Krasa in Brkinov so bile predstavljene tudi na dveh domačih in dveh tujih sejmih ter različnih promocijsko-degustacijskih dogodkih v različnih kraško-brkinskih krajih.

Status projekta: zaključen.

POČITNICE NA PODEŽELJU

Z operacijo so bile prikazane otrokom pozitivne strani preživljanja prostega časa na kmetiji. Otroci so se v okviru aktivnosti operacije seznanili z domačimi živalmi, ločevanjem odpadkov in uporabo biogenih odpadkov v gnojilne namene, spoznali so določene travniške in zdravilne rastline ter njihovo uporabo v kozmetične namene, spoznali določena opravila čebelarjenja, izdelovanja panjskih končnic in sveč iz voska, imeli likovne delavnice ter sprehode v naravi in taborjenje.

Status projekta: zaključen.

OBNOVA OBSTOJEČIH POTI V DIVAŠKI JAMI

V okviru operacije se je izvedla obnova poti na določenem odseku jame. Pot je bila očiščena, utrjeni so bili podporni zidovi, položili so cevi za električno in vodovodno napeljavo, obnovili so stopnice in tlakovali pot. Fotografije dela v jami so bile natisnjene v manjši knjigi, prav tako pa tudi predstavljene na razstavi.

Status projekta: zaključen.



LAS Vipavska dolina
LOKALNA AKCIJSKA SKUPINA

37 LAS Vipavska dolina




📍 LAS Vipavska dolina

Vipavska cesta 4
5270 Ajdovščina

☎ +386 (0)5 365 36 00



🤝 Vodilni partner LAS:
**Razvojna agencija ROD
Ajdovščina**



Partnerstvo LAS Vipavska dolina, ki trenutno šteje 92 članov, deluje na območju zgornjega dela Vipavske doline, ki je upravno razdeljeno med občini Ajdovščina in Vipava. Zajema dve naravni geografski okolji – Vipavske griče in dno Vipavske doline, ki ga na severu objemata visoki kraški planoti Trnovski gozd in Nanos.

Območje LAS, kjer živi 24.710 prebivalcev, je pretežno podeželsko. Močno prisotna tradicija kmetovanja predstavlja v dolini pomembno gospodarsko dejavnost ter tudi pomembnega oblikovalca značilne, tudi obiskovalcem, privlačne kulturne krajine. Poseben pečat so dolini vtisnili Rimljani, ki so prinesli njeno, še danes veliko, kmetijsko bogastvo – vinsko trto. Dolina se ponaša s kar nekaj avtohtonimi sortami grozdja in vin. Trtam ob bok se v dolini in vrh Vipavskih gričev postavljajo sadovnjaki s češnjami, breskvami, marelicami in kakiji.

Na temeljih rimske Kaste ob hudourniškem Hublju, kjer so še vedno ohranjeni rimski stolpi in srednjeveško naselje z ozkimi ulicami, postaja mesto Ajdovščina moderno urbano središče. Vipava je kraj številnih izvirov istoimenske reke, ki mu zaradi prepredenosti z mostovi ter čudovitega vodnega parka, ki se razprostira za mogočnim dvorcem Lanthieri, pravijo tudi »slovenske Benetke«.

Na območju LAS Vipavska dolina veje pozitiven razvojni duh, lokalni skupnosti se odpirata navzven s ciljem privabljanja potencialnih vlagateljev, posebno delodajalcev. Pred leti oblikovan razvojni koncept tržne znamke Vipavska dolina danes že žanje prve sadove. Turistično vse bolj prepoznana destinacija gradi na treh povezanih stebrih: na naravnih in zgodovinskih danostih doline, vrhunskih vinskih in kulinarčnih zgodbah ter športnih in adrenalinskih doživetjih, ki v dolini in na planotah omogočajo preživljanje prostega časa v naravi skozi vse leto. Najbolj spodbudno pa je, da širši prepoznavnosti sledijo tudi udeležene podjetniške iniciative v turizmu.

Financiran iz: EKSRP in ESRR

Glavni sklad: EKSRP

Cilji SLR:

- Ustvarjanje pogojev za nova delovna mesta.
- Spodbujanje rabe lokalnih izdelkov in storitev.
- Razvoj znanja in sinergij območja.
- Izboljšanje kvalitete in povečanje obsega infrastrukture za osnovne storitve.
- Povečanje dostopnosti do storitev za lokalno prebivalstvo na podeželju.
- Omogočiti nove dejavnosti za ranljive skupine.

- S povezovanjem ustvariti pogoje za opolnomočenje ciljnih ranljivih skupin.
- Ohranjanje in izboljšanje okolja.

Projekti LAS:

CENTER ZA PROMOCIJO IN PREDELAVO KMETIJSKIH PRIDELKOV – UČNI CENTER BRJE

Učni center Brje je skupni predelovalni obrat za predelavo sadja, kjer je mogoče sadje predelati v več končnih produktov: sušeno sadje, marmelade, kompote, redke in goste sokove. Potekajo tudi različna izobraževanja, urejeni so prostori za promocijo in trženje produktov. Zasnovan je tako, da bo v prihodnosti opremo mogoče tehnološko posodabljati, nadgrajevati in dopolnjevati tehnološke procese.

Status projekta: zaključen.

PTICE KMETIJSKE KULTURNE KRAJINE – DANES IN NIKOLI VEČ?

To je projekt, ki je dal pomen ohranjanju ptic kmetijske kulturne krajine na območju Vipavske doline. Izvedenih je bilo več predavanj in delavnic o izdelavi gnezdilnic, popisov ptic (nekoč pogostih vrst - čuk, jerebica in smrdokavra), individualnih svetovanj kmetom, ornitoloških izletov, objav v lokalnih glasilih, likovni natečaj, izdelan pa je bil tudi spletni vodnik o pticah.

Status projekta: zaključen.

OBNOVA IN KONČNA DODELAVA V PLEZALIŠČIH VIPAVA IN VIPAVSKA BELA

Skupaj s Planinskim društvom Vipava je Občina Vipava obnovila in uredila že obstoječe dostopne poti in stopnice do posameznih sektorjev plezališč Vipava in Vipavska Bela, postavljene so označevalne table do posameznih sektorjev v plezališčih, tri velike panoramske table v plezališču Vipava in ena pri cerkvi Sv. Nikolaja. V okviru projekta so obnovljene tudi obstoječe športne plezalne smeri v plezališčih, ki so

ustrezno označene s trikotniki. Prav tako je urejen prostor za počitek in pripravo opreme pod samimi smermi.

Status projekta: zaključen.

MUZEJSKA ZBIRKA ANALOGNE ODDAJNE TEHNIKE NA NANOSU

Z vzpostavitvijo muzejske zbirke analogne oddajne tehnike na Nanosu je območje planote Nanos postalo bogatejše za nov turistični produkt. Tej odločitvi je botrovala ukinitvev oddajanja RTV signala preko analogne tehnologije. Muzejska zbirka se nahaja v neposredni bližini Vojkove koč, ki je priljubljena pohodniška destinacija. Za boljšo promocijo so postavljene tudi usmerjevalne table, vzpostavljena je tudi spletna stran projekta v več jezikih z informacijami o muzeju ter turistično ponudbo planote Nanos. (<http://tic-nanos.si/sl/muzejska-zbirka/>)

Status projekta: zaključen

Mreža za podeželje

Mreža za podeželje nudi pomembno podporo izvajanju PRP 2014–2020 in je njegovo glavno komunikacijsko orodje. Mreža za podeželje obvešča možne upravičence o možnostih dostopa do sredstev PRP 2014–2020, o njihovih obveznostih ipd., splošno javnost pa o pomenu izvajanja PRP 2014–2020 za razvoj slovenskega podeželja. Za komuniciranje uporablja spletno stran www.program-podezelje.si, tedenske e-novice PRePlet, tiskana gradiva, sodeluje v televizijskih in radijskih oddajah, organizira različne delavnice in predstavitve. Komuniciranje poteka dvostransko, kar pomeni, da pridobiva informacije tudi od posameznikov in organizacij na lokalni ravni ter jih deli dalje po različnih komunikacijskih kanalih. Vljudno vabljeni k sporočanju informacij s področja razvoja podeželja!

Poslanstvo Mreže za podeželje je tudi spodbujanje usposobljenosti, sodelovanja in povezovanja. Aktivnosti so namenjene kakovostnejšemu izvajanju PRP 2014–2020 (npr. zmanjševanje napak upravičencev), spodbujanju sodelovanja (zlasti v okviru ukrepa 9 Skupine proizvajalcev, ukrepa 16 Sodelovanje in ukrepa 19 LEADER) ter povezovanju različnih partnerjev in deležnikov tako v Sloveniji kot izven njenih meja, npr. v okviru Evropske mreže za razvoj podeželja. Povezovanje in sodelovanje je treba krepiti in spodbujati. Mreža za podeželje spodbuja tudi prenos znanja, inovacij, vključevanje partnerjev, obveščanje ciljnih skupin itd.

ŽELITE SODELOVATI?

Vključitev v Mrežo za podeželje vam omogoča:

- informiranje o možnostih vključitve v različne delavnice, javne razprave in delovne skupine, ki obravnavajo področje razvoja podeželja;
- prejemanje tedenskih e-novic PrePlet, ki vključujejo obvestila v zvezi z napovedanimi dogodki, objave javnih razpisov ipd.;
- aktivno sodelovanje pri različnih aktivnostih Mreže za podeželje;
- dvostransko informiranje prek sporočanja aktualnih novic in predlogov v zvezi z razvojem podeželja, ki se objavijo na spletni strani Program razvoja podeželja ali v e-novicah PrePlet;
- prenos informacij drugim zainteresiranim.

Članstvo v Mreži za podeželje je prostovoljno ter na voljo vsem organizacijam in posameznikom. Dostop do registracije je možen preko povezave na spletni strani www.program-podezelja.si.

KONTAKT:

Mreža za podeželje
Ministrstvo za kmetijstvo, gozdarstvo in prehrano
Dunajska 22
1000 Ljubljana
☎ +386 1 478 9128



CLLD/LEADER INFO točke



REPUBLIKA SLOVENIJA
MINISTRSTVO ZA KMETIJSTVO,
GOZDARSTVO IN PREHRANO

MINISTRSTVO ZA KMETIJSTVO,
GOZDARSTVO IN PREHRANO

Sektor za podeželje
DUNAJSKA 22
1000 LJUBLJANA
☎ + 386 (0)1 478 9128





AGENCIJA REPUBLIKE SLOVENIJE
ZA KMETIJSKE TRGE IN RAZVOJ PODEŽELJA
DUNAJSKA 160
1000 LJUBLJANA
☎ + 386 (0)1 580 7792



DRUŠTVO ZA RAZVOJ
SLOVENSKEGA PODEŽELJA

DRUŠTVO ZA RAZVOJ
SLOVENSKEGA PODEŽELJA
SLAVINA 31
6258 PRESTRANEK
☎ +386 (0)31 339 789





Lokalne akcijske skupine v Sloveniji

V programskem obdobju 2014–2020

Založnik: Ministrstvo za kmetijstvo, gozdarstvo in prehrano
Uredila in lektorirala: Karmen Ševerkar
Oblikovanje: VIKRA, Petra Vidonja s. p.
Leto izdaje: 2018

Kataložni zapis o publikaciji (CIP) pripravili v Narodni in univerzitetni knjižnici v Ljubljani
COBISS.SI-ID=298427136
ISBN 978-961-6761-68-0 (pdf)

